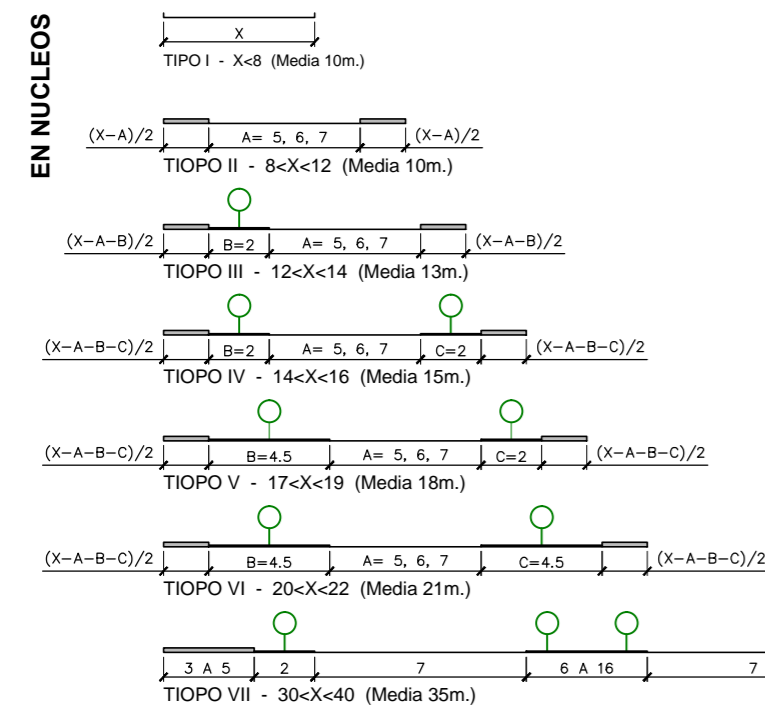
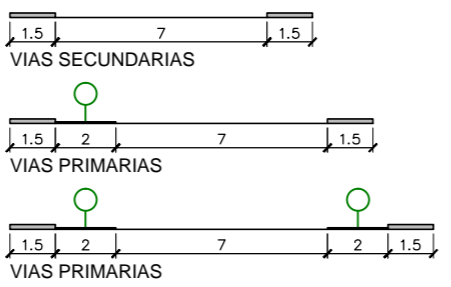


SECCIONES TIPO DE CALLE

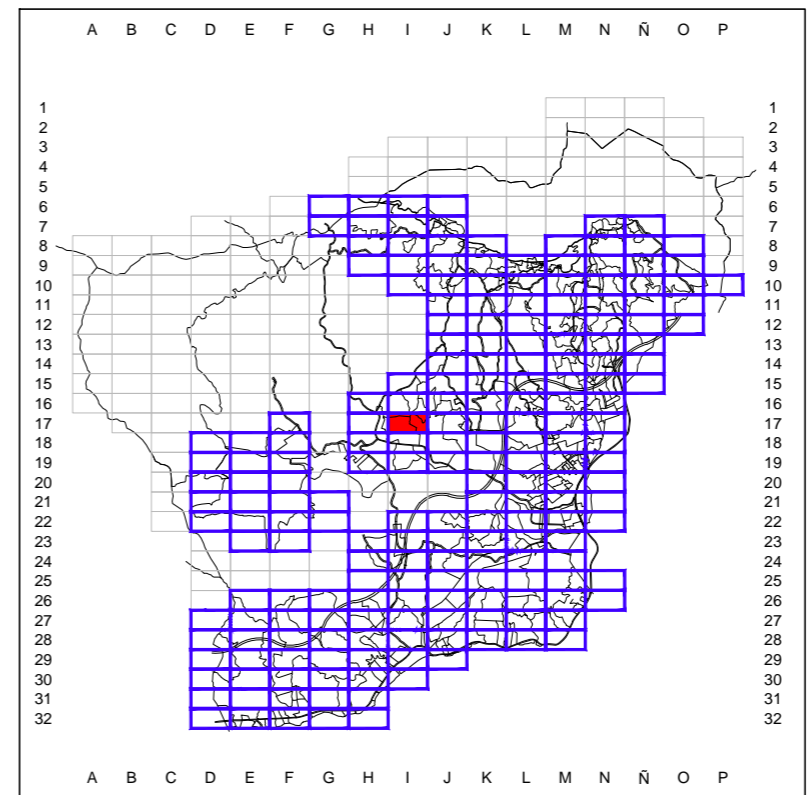
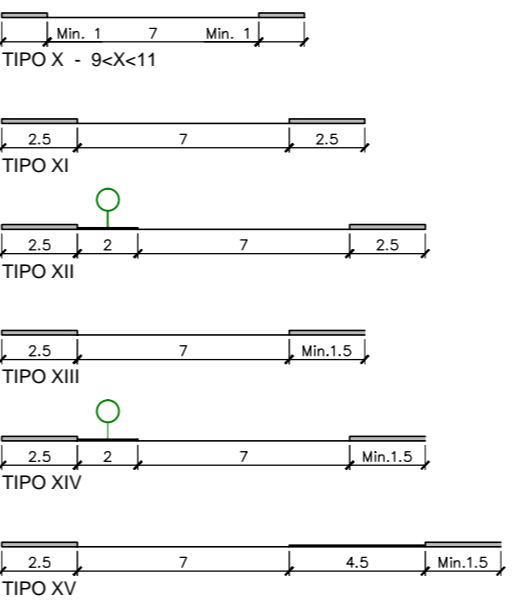
EN NUCLEOS




EN URBANIZACIONES



INTERNUCLEOS




**Excmo. Ayuntamiento de Mijas**  
 Area de Planeamiento y Gestión

**PLAN GENERAL**  
**DE ORDENACIÓN URBANA**  
**TEXTO REFUNDIDO 2013**

|               |                         |              |             |
|---------------|-------------------------|--------------|-------------|
| Denominación: | ALINEACIONES Y RASANTES | Plano Serie: | <b>C</b>    |
| Escala:       | 1/2.000                 | Fecha:       | Nov. 2013   |
|               |                         | Hoja Nº:     | <b>17-I</b> |