



PLAN DE EXPLOTACIÓN DE PLAYAS PARA LOS SERVICIOS DE TEMPORADA 2019/2022

APÉNDICE CARTOGRÁFICO

PLANO N° 1. Situación
PLANO N° 2. Balizamiento
PLANO N° 3. Instalaciones



SITUACIÓN



AYUNTAMIENTO DE MIJAS

TEC. MUNICIPAL
Fco. J. PEREZ SANCHEZ

DELINEANTE
M. R. RUEDA

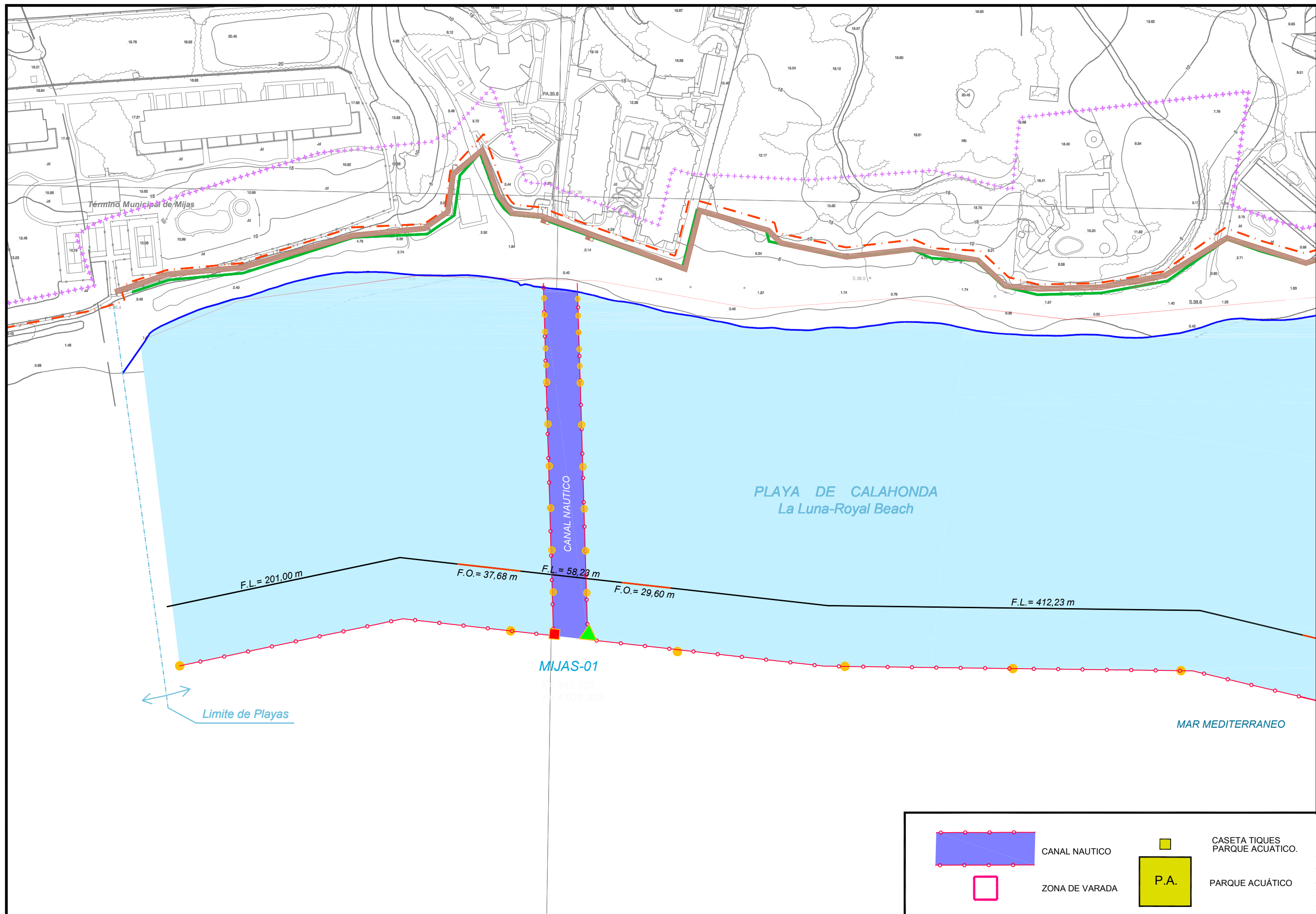
DENOMINACION

PLAN DE PLAYAS 2019-2022

PLANO

SITUACIÓN

PLANO Nº: 01
HOJA: 1 DE 1
FECHA: Julio 2.019
ESCALA: 1/2.000



AYUNTAMIENTO DE MIJAS
ÁREA DE MEDIO AMBIENTE

TEC. MUNICIPAL
Fco. J. PEREZ SANCHEZ

DELINEANTE
M^a. R. RUEDA

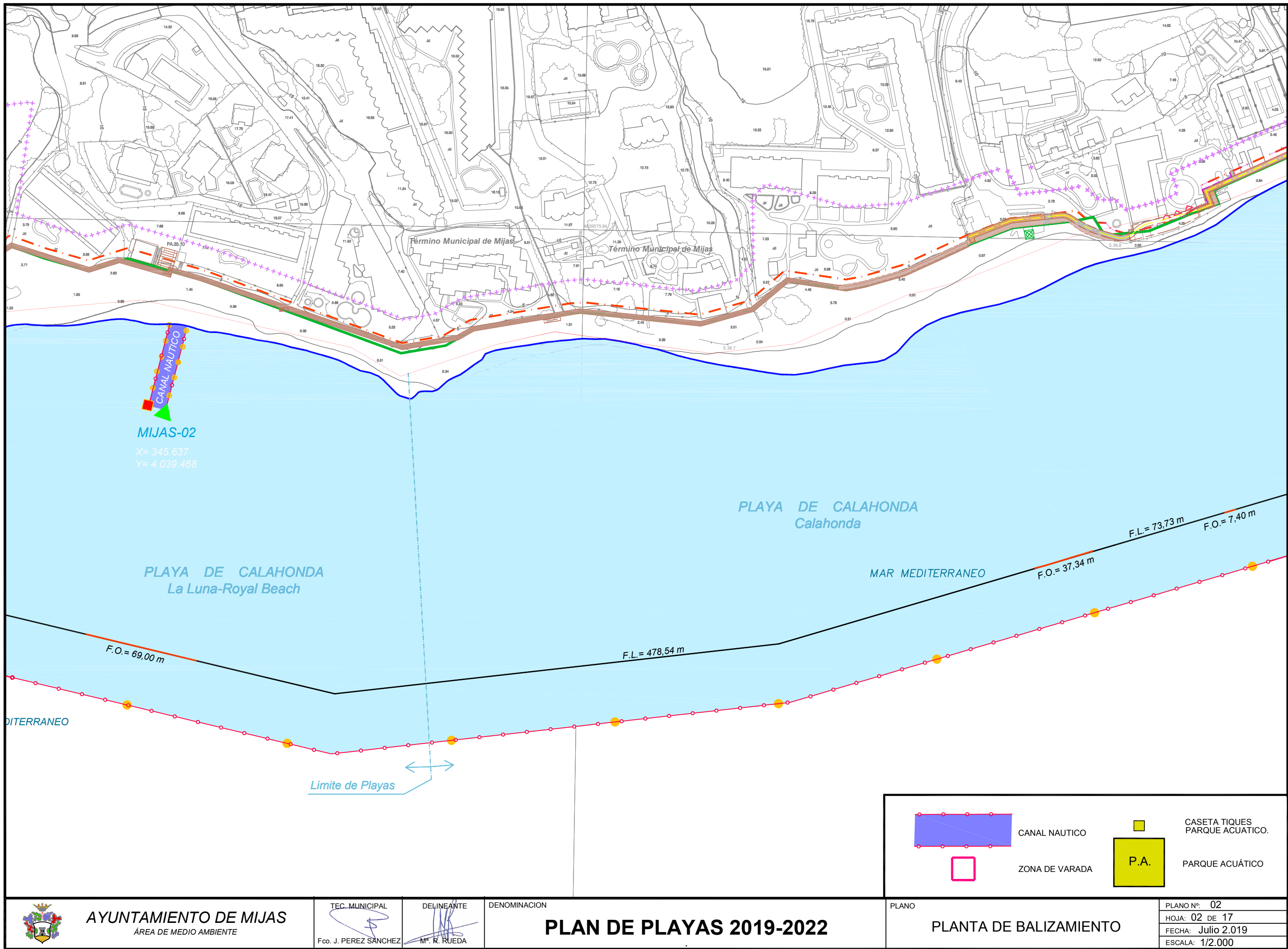
DENOMINACION

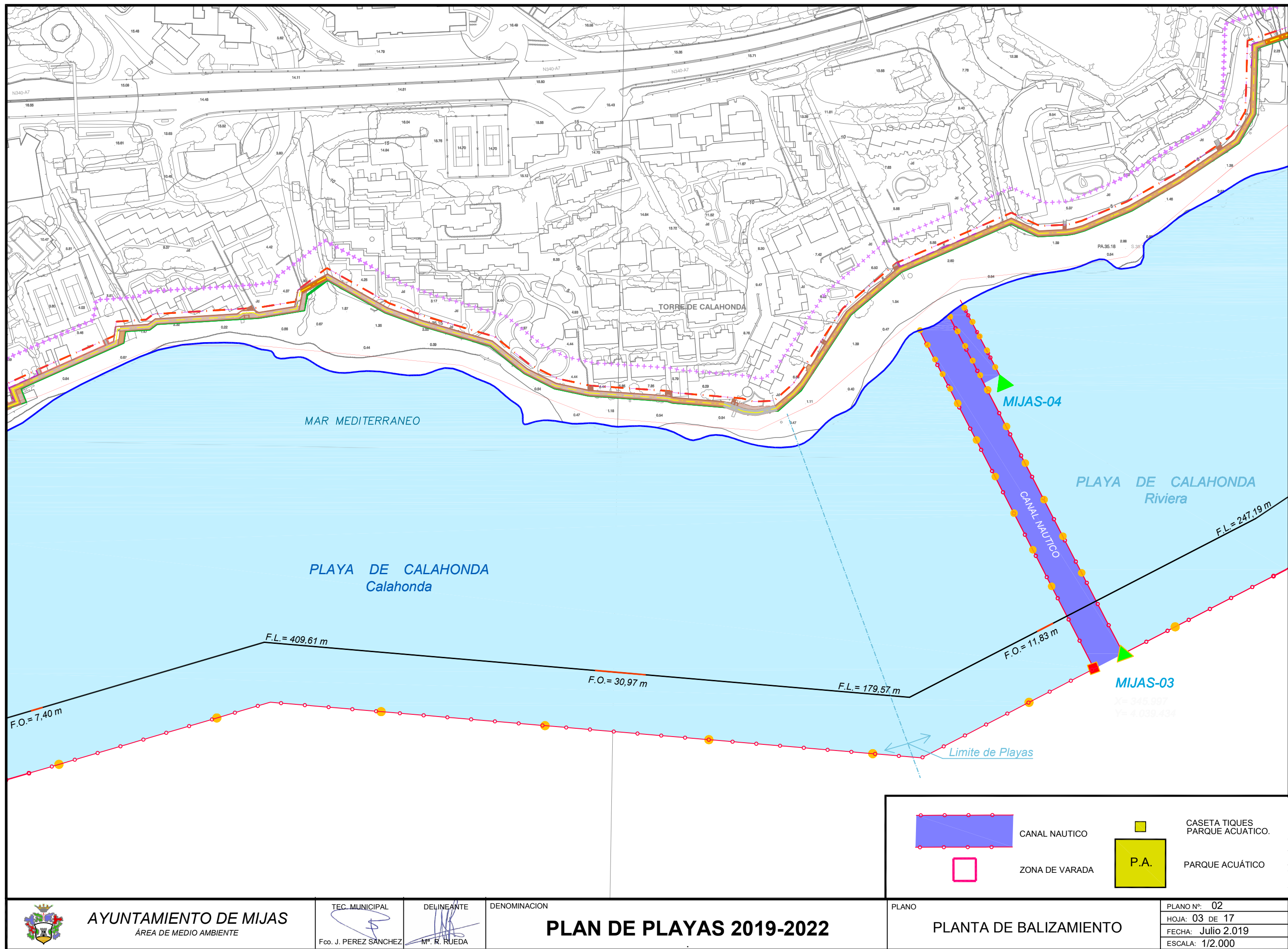
PLAN DE PLAYAS 2019-2022

PLANO

PLANTA DE BALIZAMIENTO

PLANO Nº: 02
HOJA: 01 DE 17
FECHA: Julio 2.019
ESCALA: 1/2.000





AYUNTAMIENTO DE MIJAS
ÁREA DE MEDIO AMBIENTE

TEC. MUNICIPAL
Fco. J. PEREZ SANCHEZ

DELINEANTE
M^a. R. RUEDA

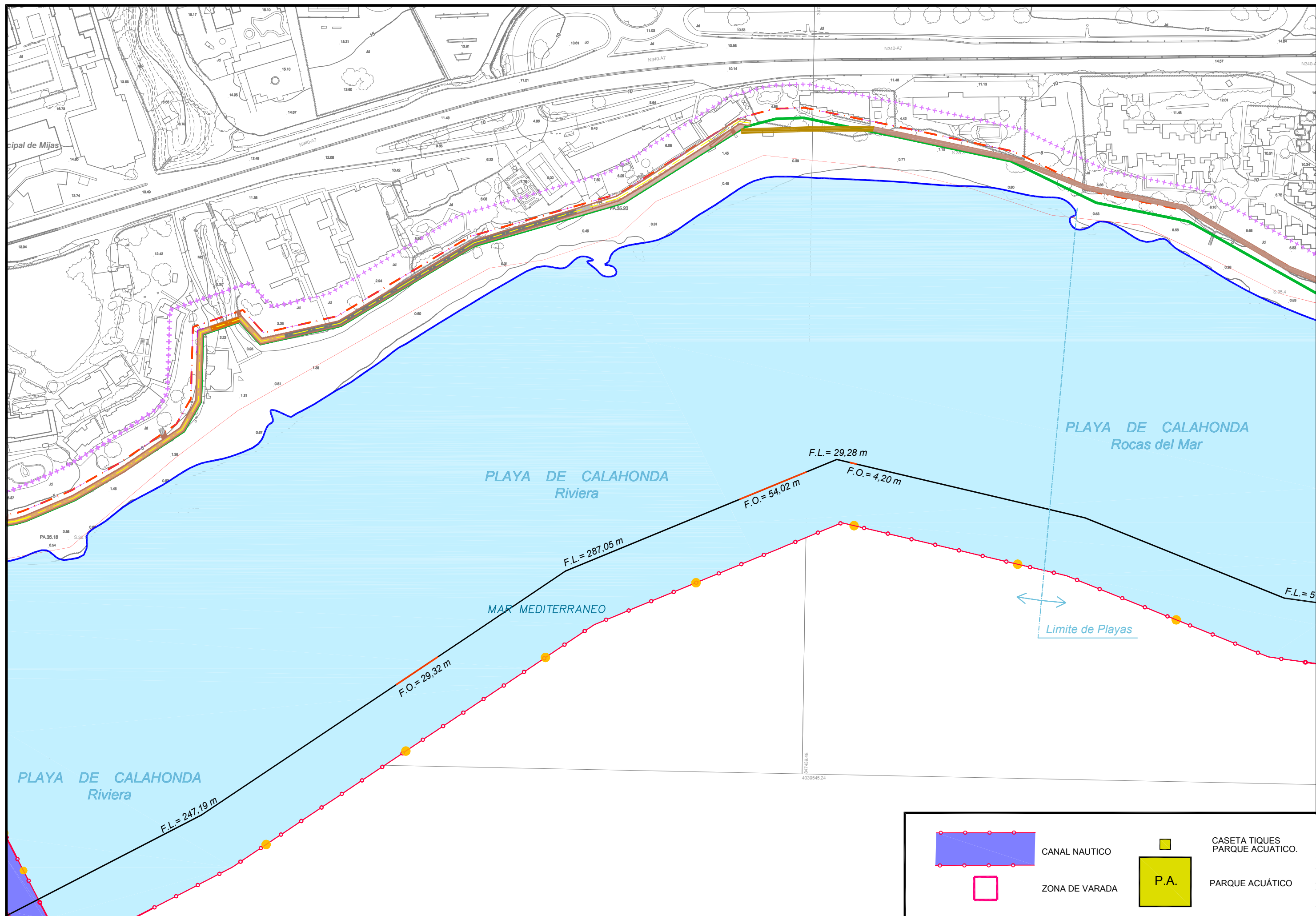
DENOMINACION

PLAN DE PLAYAS 2019-2022

PLANO

PLANTA DE BALIZAMIENTO

PLANO Nº: 02
HOJA: 03 DE 17
FECHA: Julio 2.019
ESCALA: 1/2.000



AYUNTAMIENTO DE MIJAS
ÁREA DE MEDIO AMBIENTE

TEC. MUNICIPAL
Fco. J. PEREZ SANCHEZ

DELINEANTE
M^a. R. RUEDA

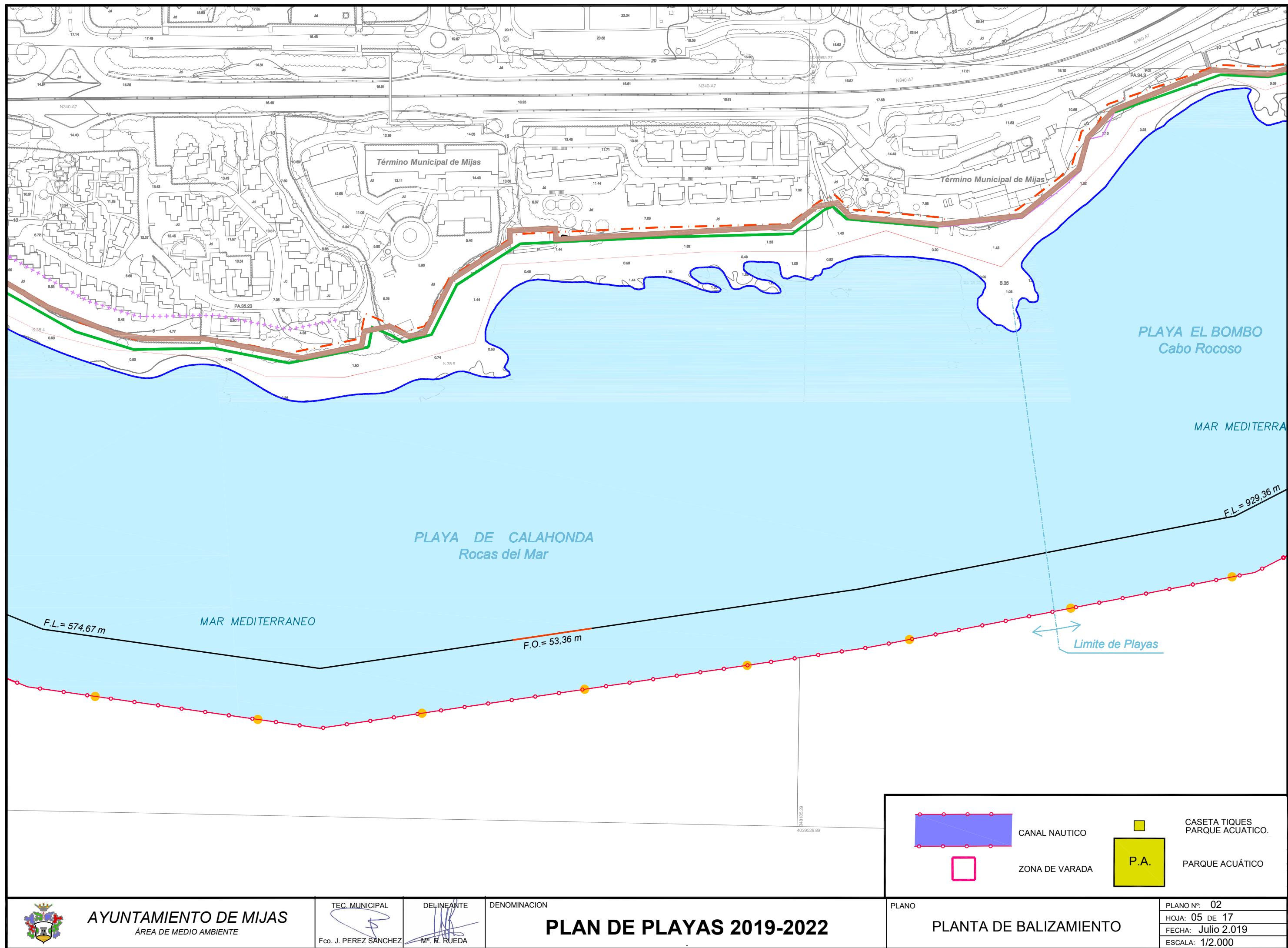
DENOMINACION

PLAN DE PLAYAS 2019-2022

PLANO

PLANTA DE BALIZAMIENTO

PLANO Nº: 02
HOJA: 04 DE 17
FECHA: Julio 2.019
ESCALA: 1/2.000



AYUNTAMIENTO DE MIJAS
ÁREA DE MEDIO AMBIENTE

TEC. MUNICIPAL
Fco. J. PEREZ SANCHEZ

DELINEANTE
M^a. R. RUEDA

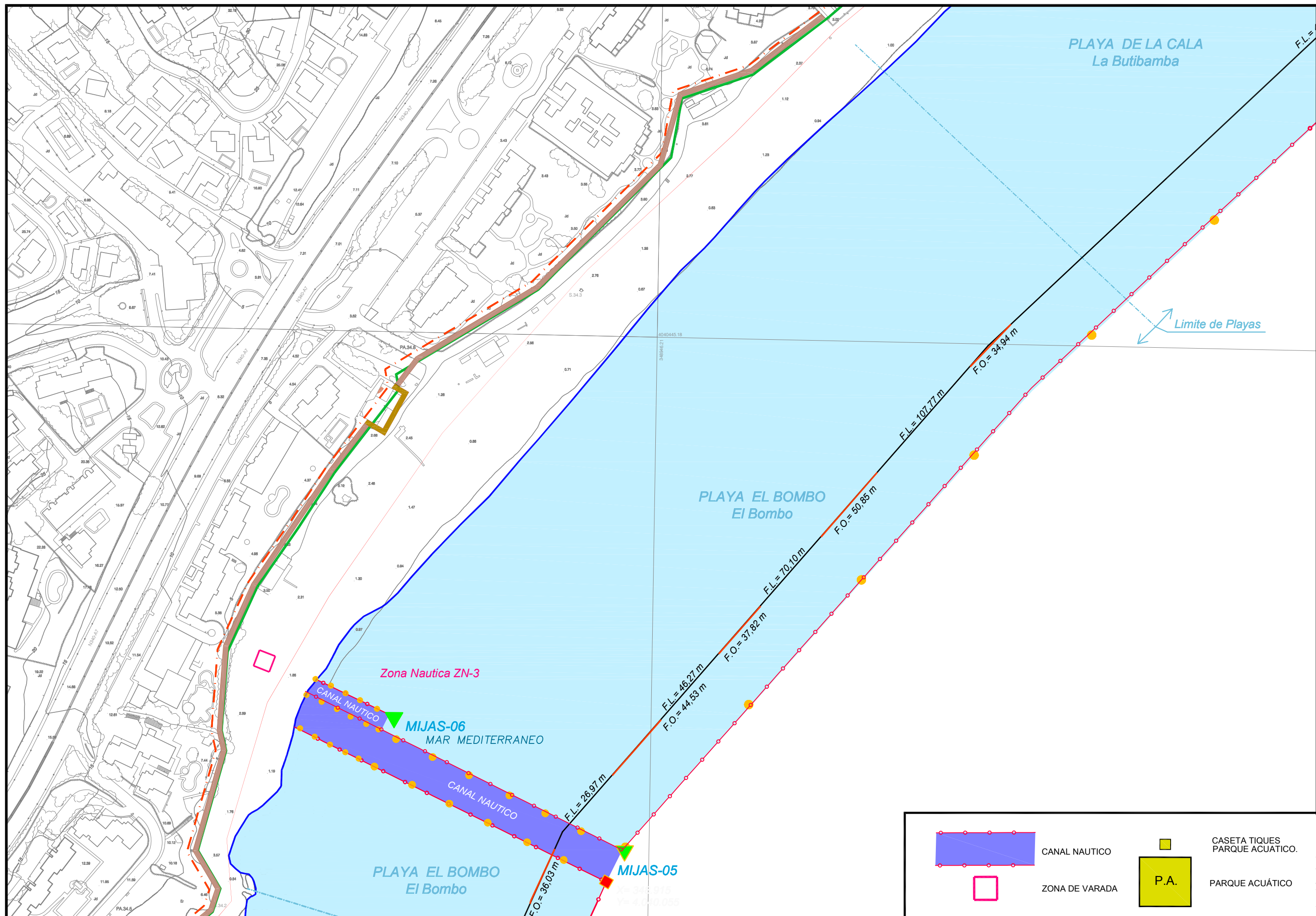
DENOMINACION

PLAN DE PLAYAS 2019-2022

PLANO

PLANTA DE BALIZAMIENTO

PLANO Nº: 02
HOJA: 05 DE 17
FECHA: Julio 2.019
ESCALA: 1/2.000



AYUNTAMIENTO DE MIJAS
ÁREA DE MEDIO AMBIENTE

TEC. MUNICIPAL
Fco. J. PEREZ SANCHEZ

DELINEANTE
M. R. RUEDA

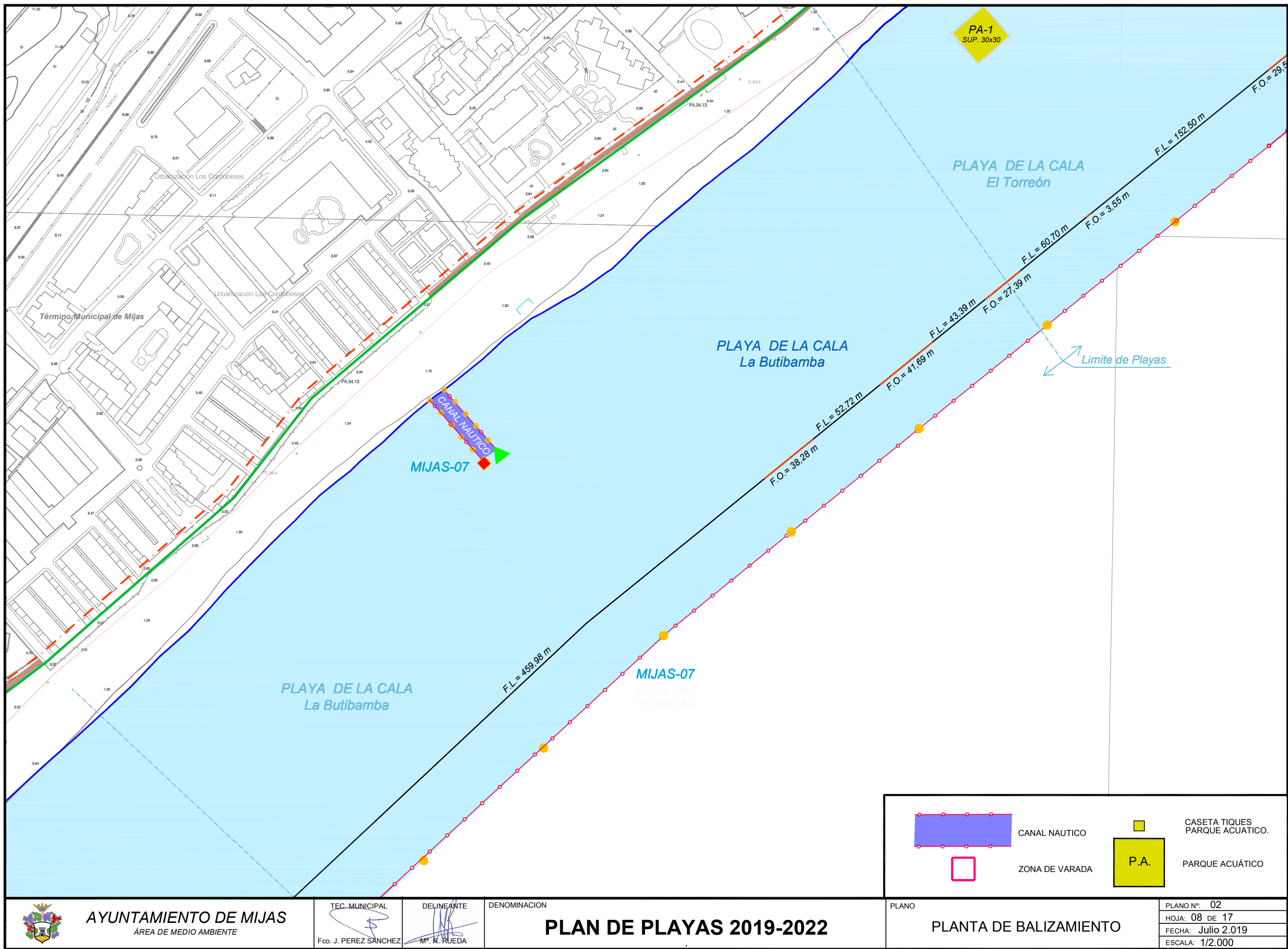
DENOMINACION

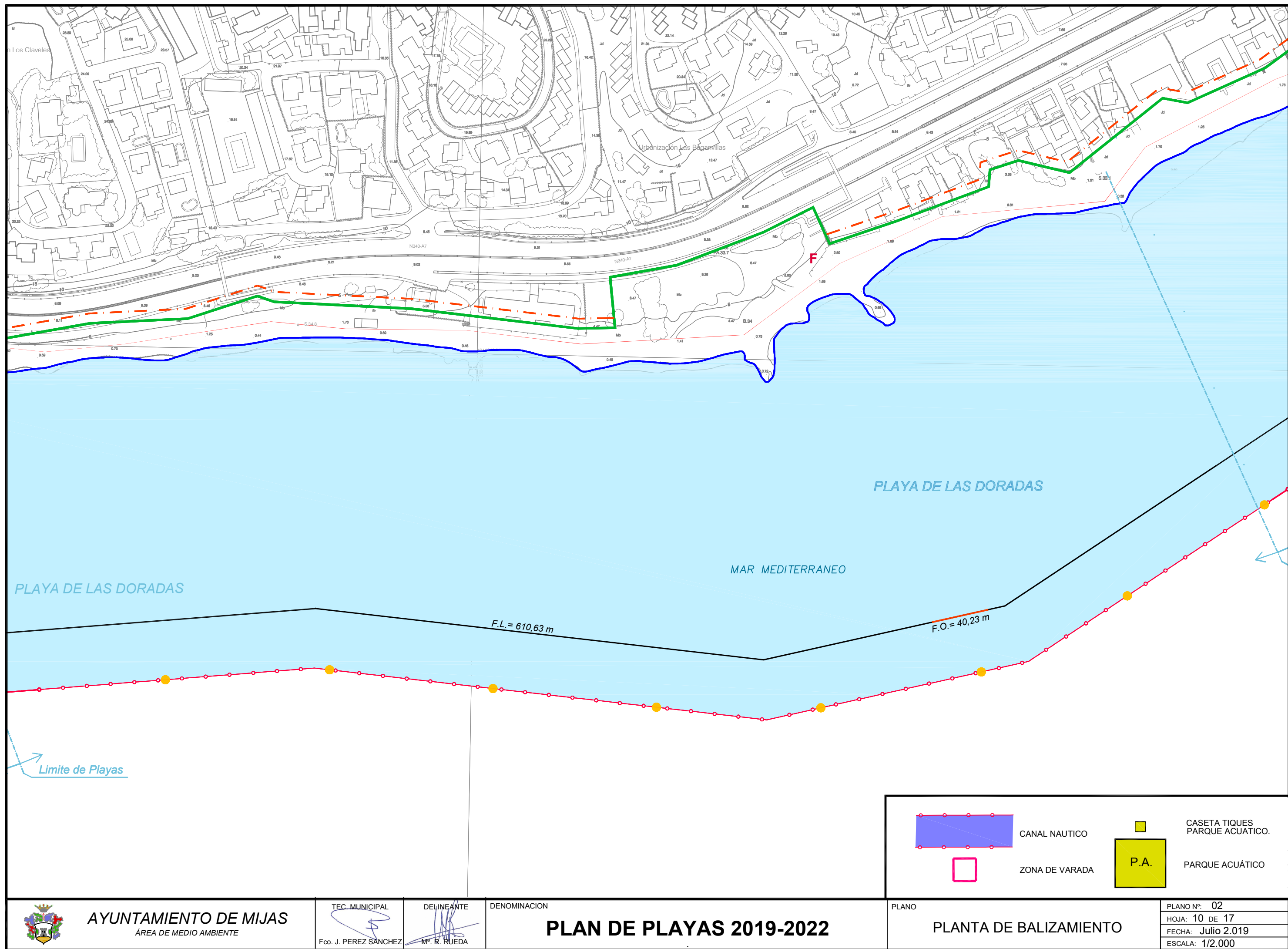
PLAN DE PLAYAS 2019-2022

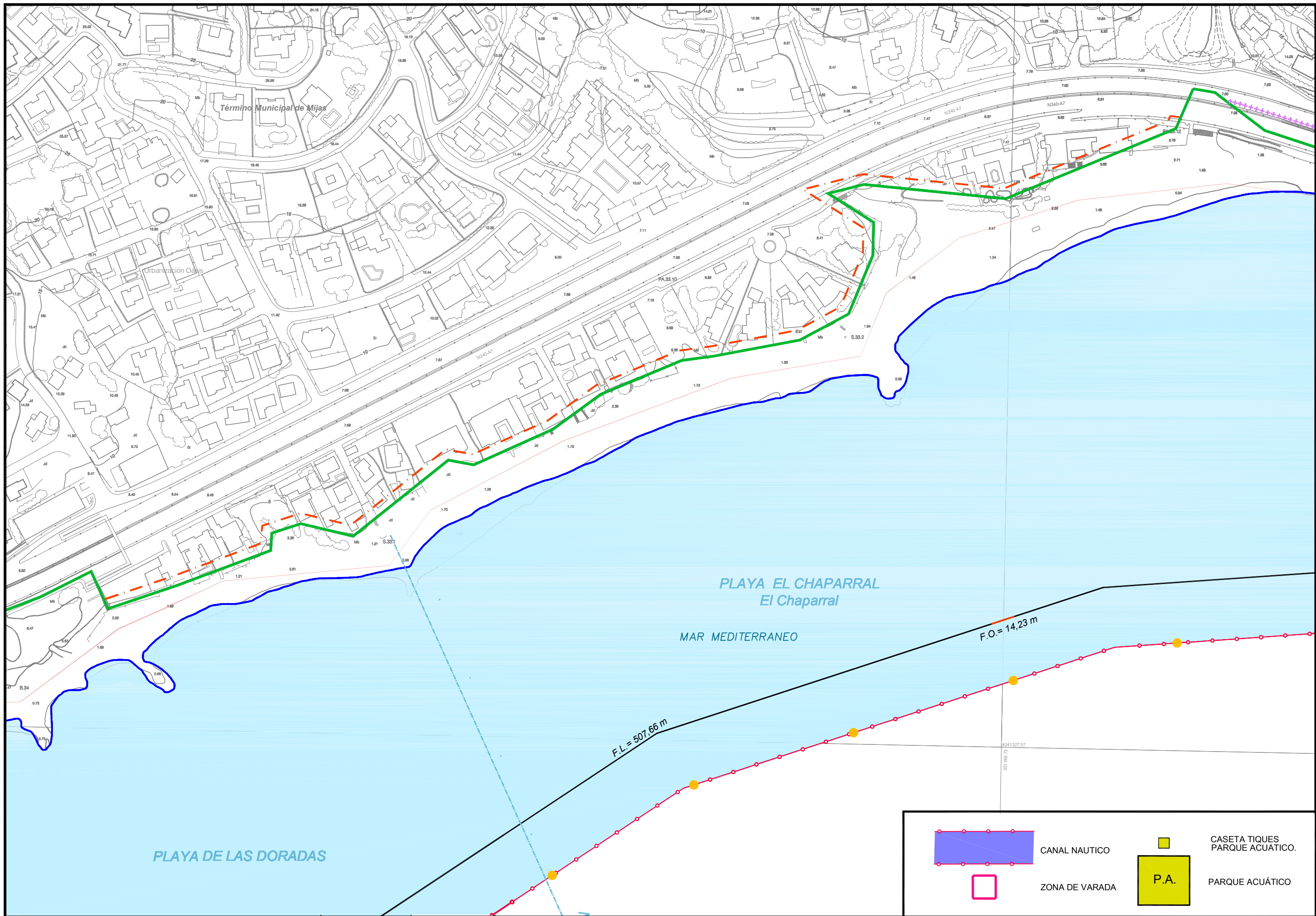
PLANO

PLANTA DE BALIZAMIENTO

PLANO Nº: 02
HOJA: 07 DE 17
FECHA: Julio 2.019
ESCALA: 1/2.000







AYUNTAMIENTO DE MIJAS
ÁREA DE MEDIO AMBIENTE

TEC. MUNICIPAL
Fco. J. PEREZ SANCHEZ

DELINEANTE
M^{ra}. R. RUEDA

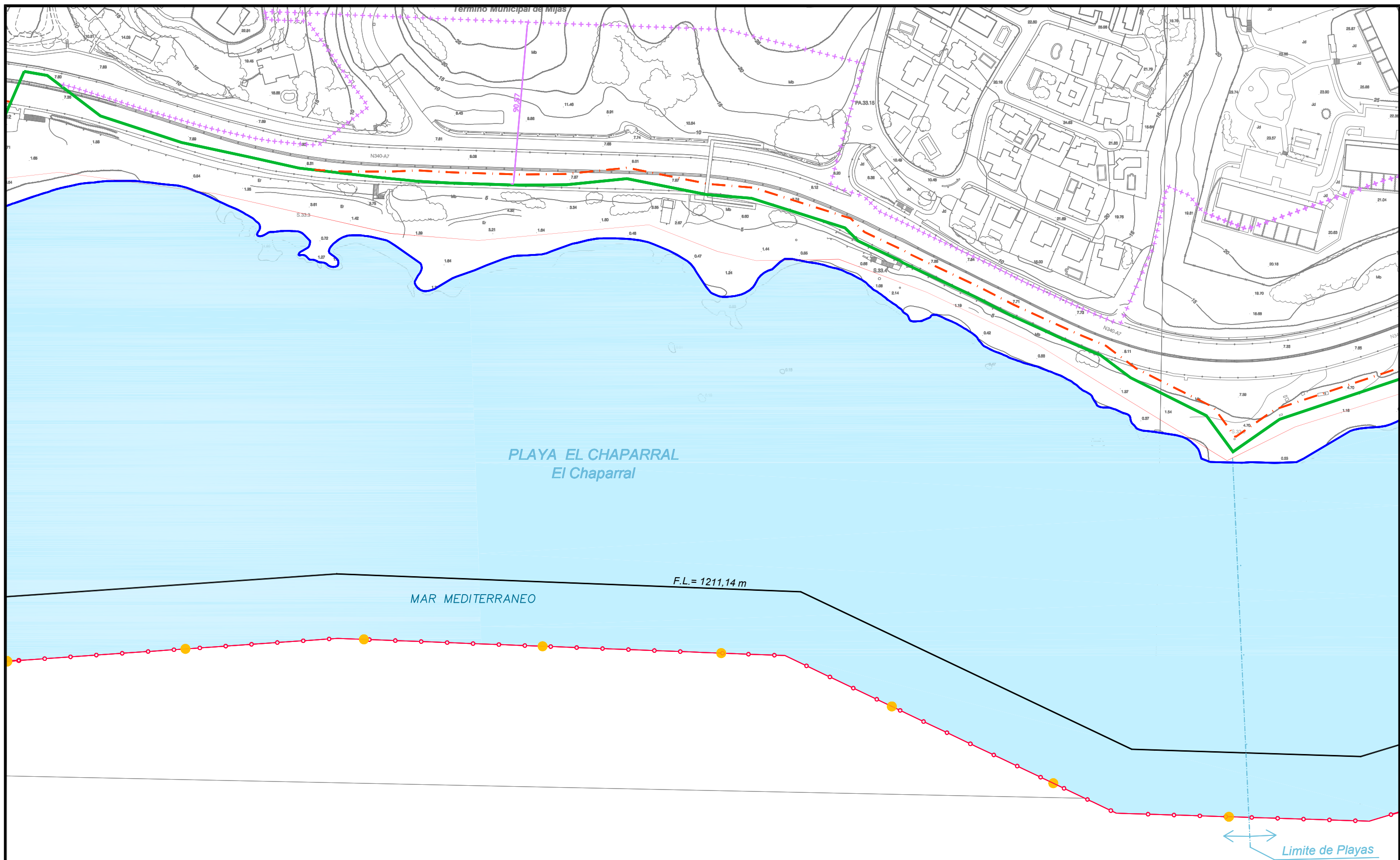
DENOMINACION

PLAN DE PLAYAS 2019-2022

PLANO

PLANTA DE BALIZAMIENTO

PLANO Nº: 02
HOJA: 11 DE 17
FECHA: Julio 2.019
ESCALA: 1/2.000





CANAL NAUTICO



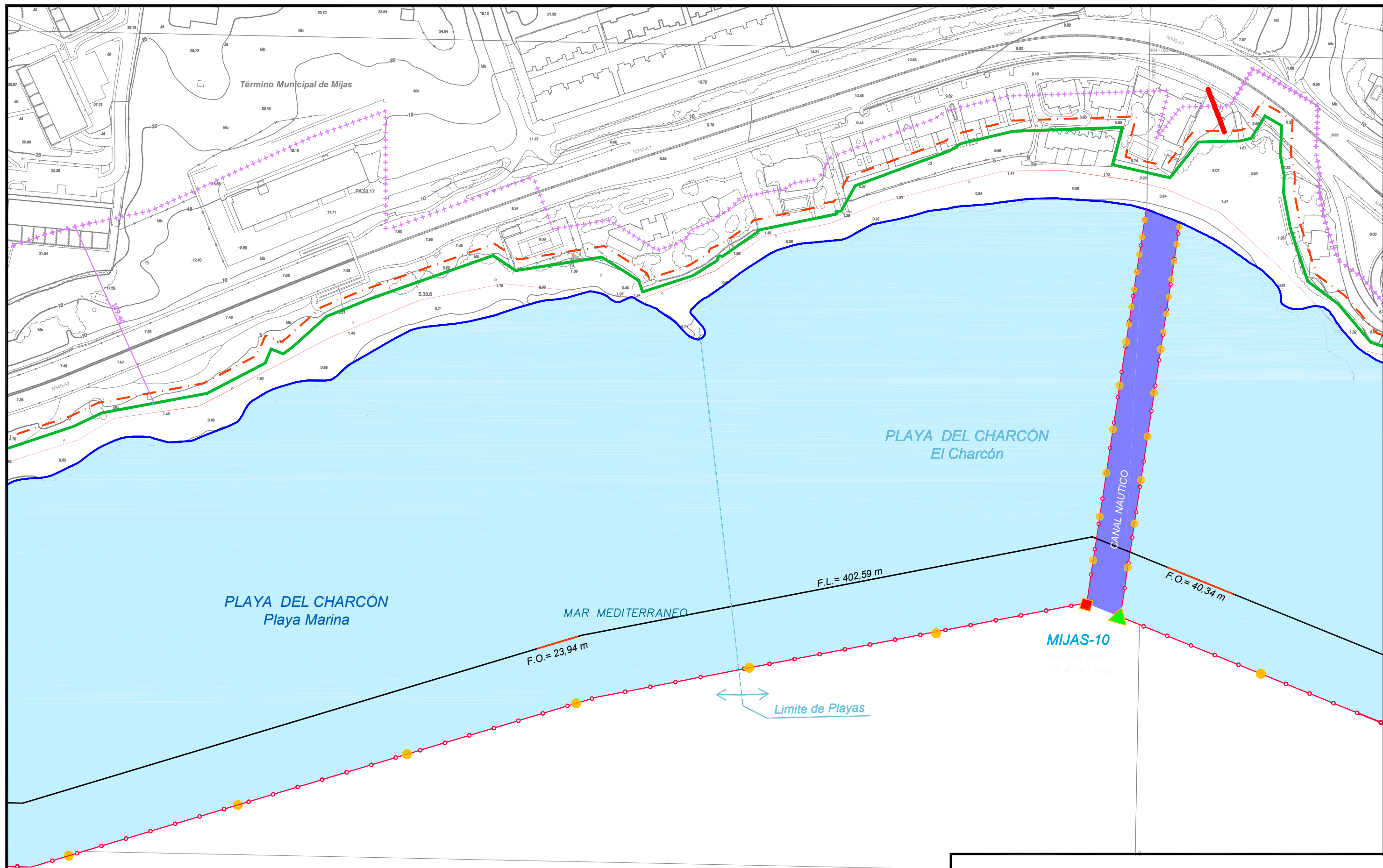
ZONA DE VARADA



CASETA TIQUES
PARQUE ACUATICO.



P.A.
PARQUE ACUATICO



ay



AYUNTAMIENTO DE MIJAS
ÁREA DE MEDIO AMBIENTE

TEC. MUNICIPAL
Fco. J. PEREZ SANCHEZ

DELINEANTE
M^a. R. RUEDA

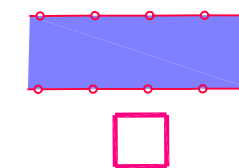
DENOMINACION

PLAN DE PLAYAS 2019-2022

PLANO

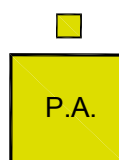
PLANTA DE BALIZAMIENTO

PLANO Nº: 02
HOJA: 13 DE 17
FECHA: Julio 2.019
ESCALA: 1/2.000



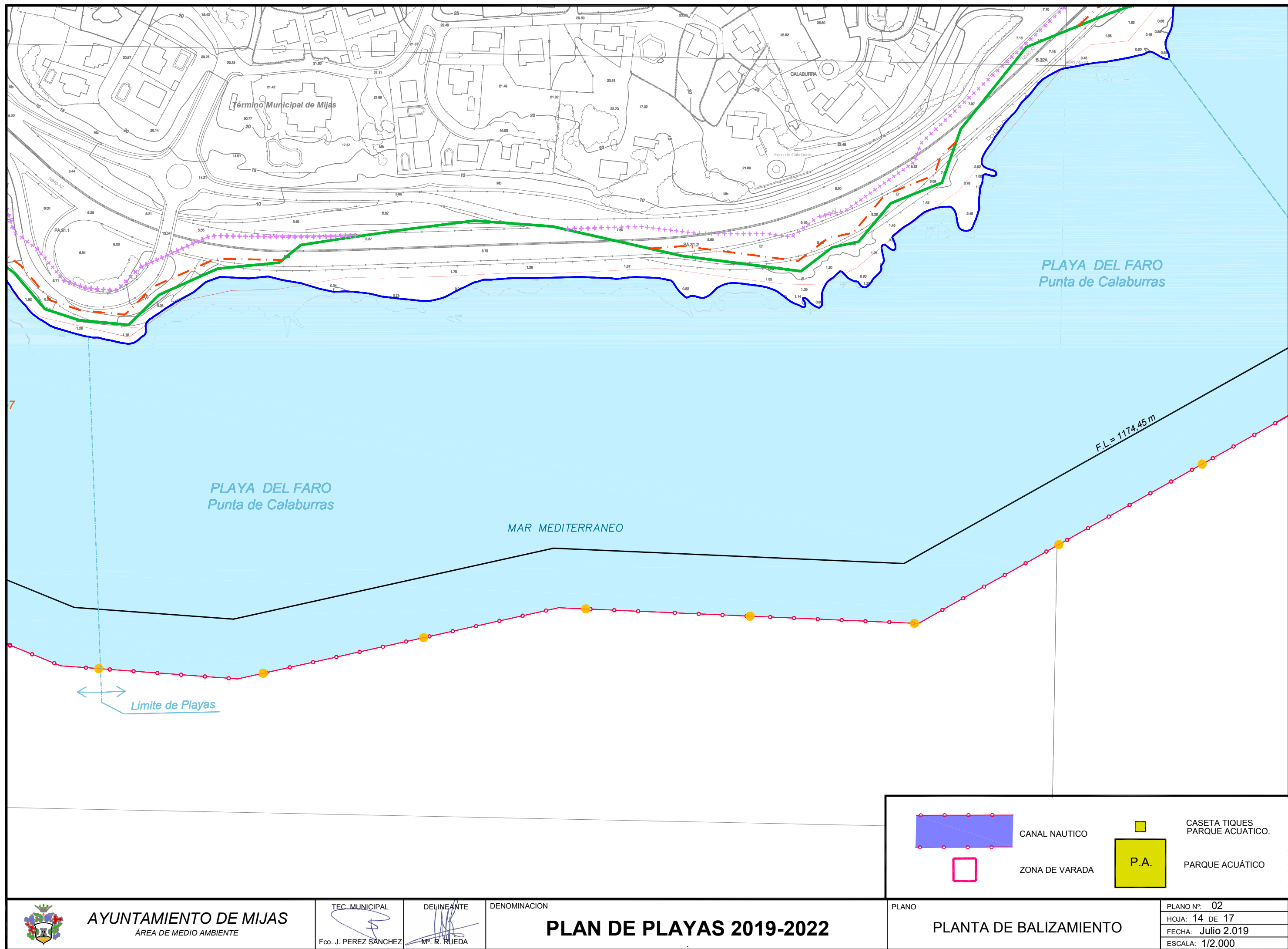
CANAL NAUTICO

ZONA DE VARADA



CASITA TIQUES
PARQUE ACUATICO.

P.A.
PARQUE ACUATICO



AYUNTAMIENTO DE MIJAS
ÁREA DE MEDIO AMBIENTE

TEC. MUNICIPAL
Fco. J. PEREZ SANCHEZ

DELINEANTE
M^a. R. RUEDA

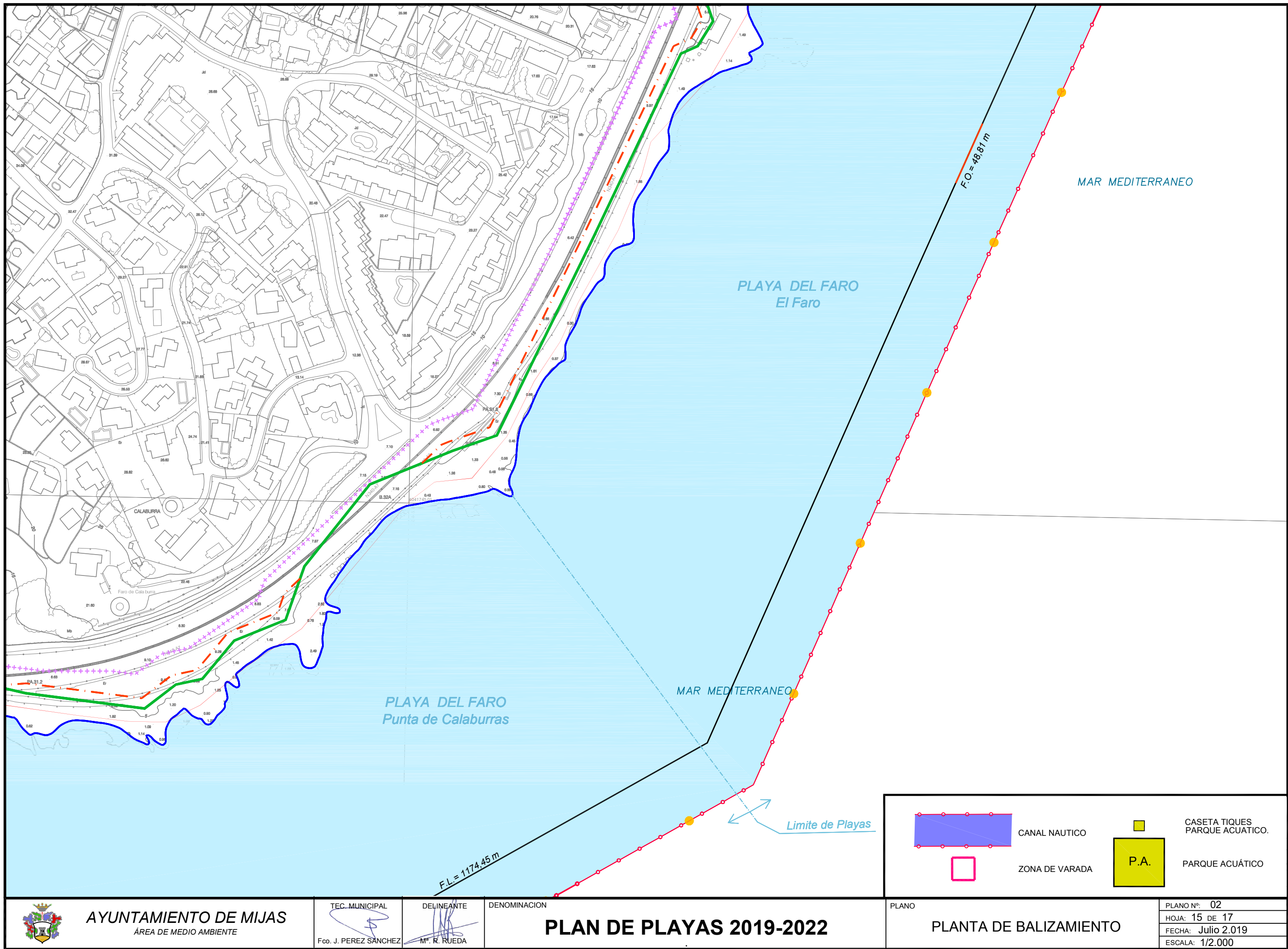
DENOMINACION

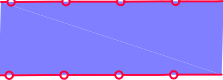



PLAN DE PLAYAS 2019-2022

PLANO

PLANTA DE BALIZAMIENTO

PLANO N^o: 02
HOJA: 14 DE 17
FECHA: Julio 2.019
ESCALA: 1/2.000



	CANAL NAUTICO		CASETA TIQUES PARQUE ACUATICO.
	ZONA DE VARADA		PARQUE ACUATICO



AYUNTAMIENTO DE MIJAS
ÁREA DE MEDIO AMBIENTE

TEC. MUNICIPAL
Fco. J. PEREZ SANCHEZ

DELINEANTE
M^a. R. RUEDA

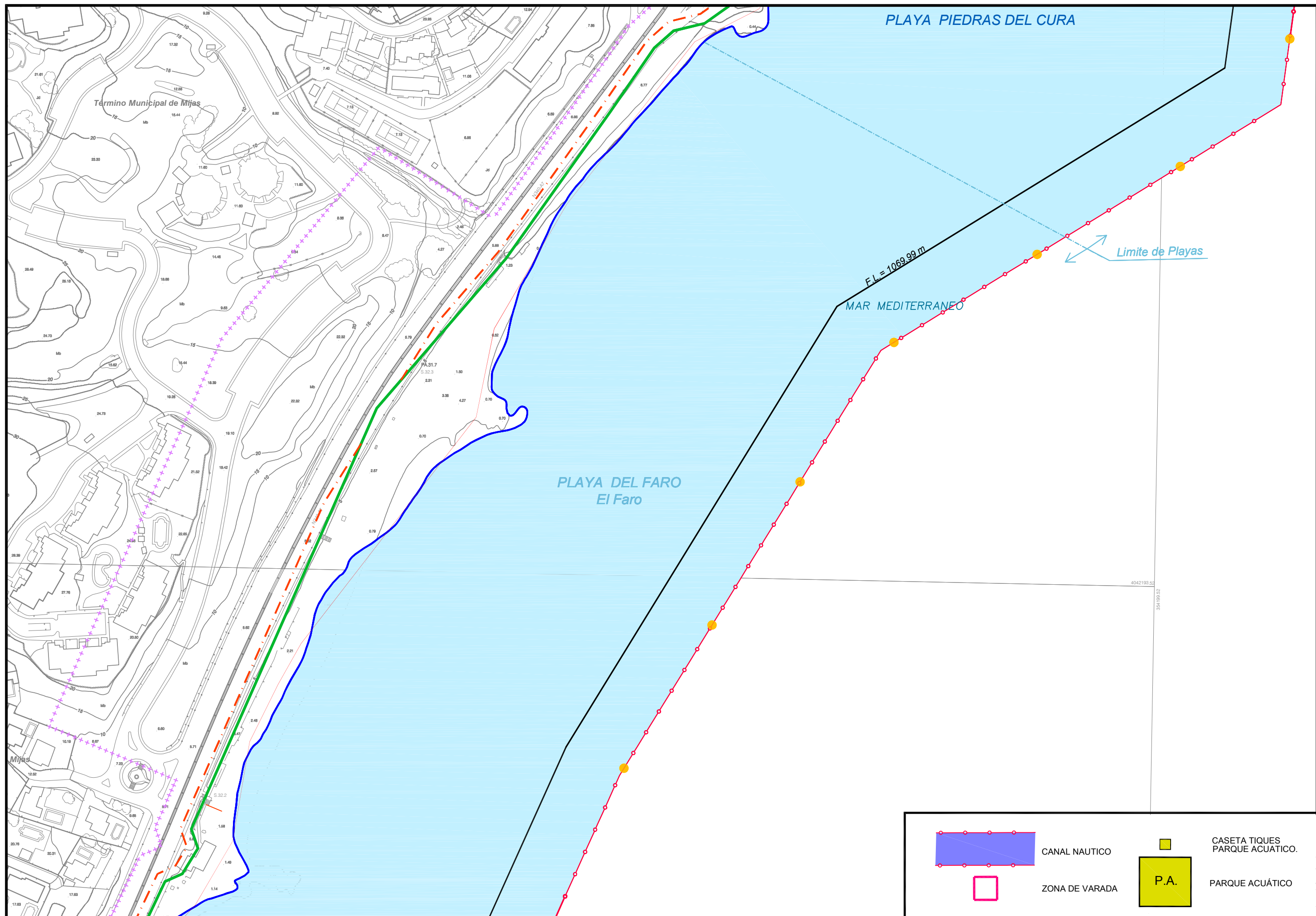
DENOMINACION

PLAN DE PLAYAS 2019-2022

PLANO

PLANTA DE BALIZAMIENTO

PLANO Nº:	02
HOJA:	15 DE 17
FECHA:	Julio 2.019
ESCALA:	1/2.000



AYUNTAMIENTO DE MIJAS
ÁREA DE MEDIO AMBIENTE

TEC. MUNICIPAL

Fco. J. PEREZ SANCHEZ

DELINEANTE

M^a. R. RUEDA

DENOMINACION

PLAN DE PLAYAS 2019-2022

PLANO

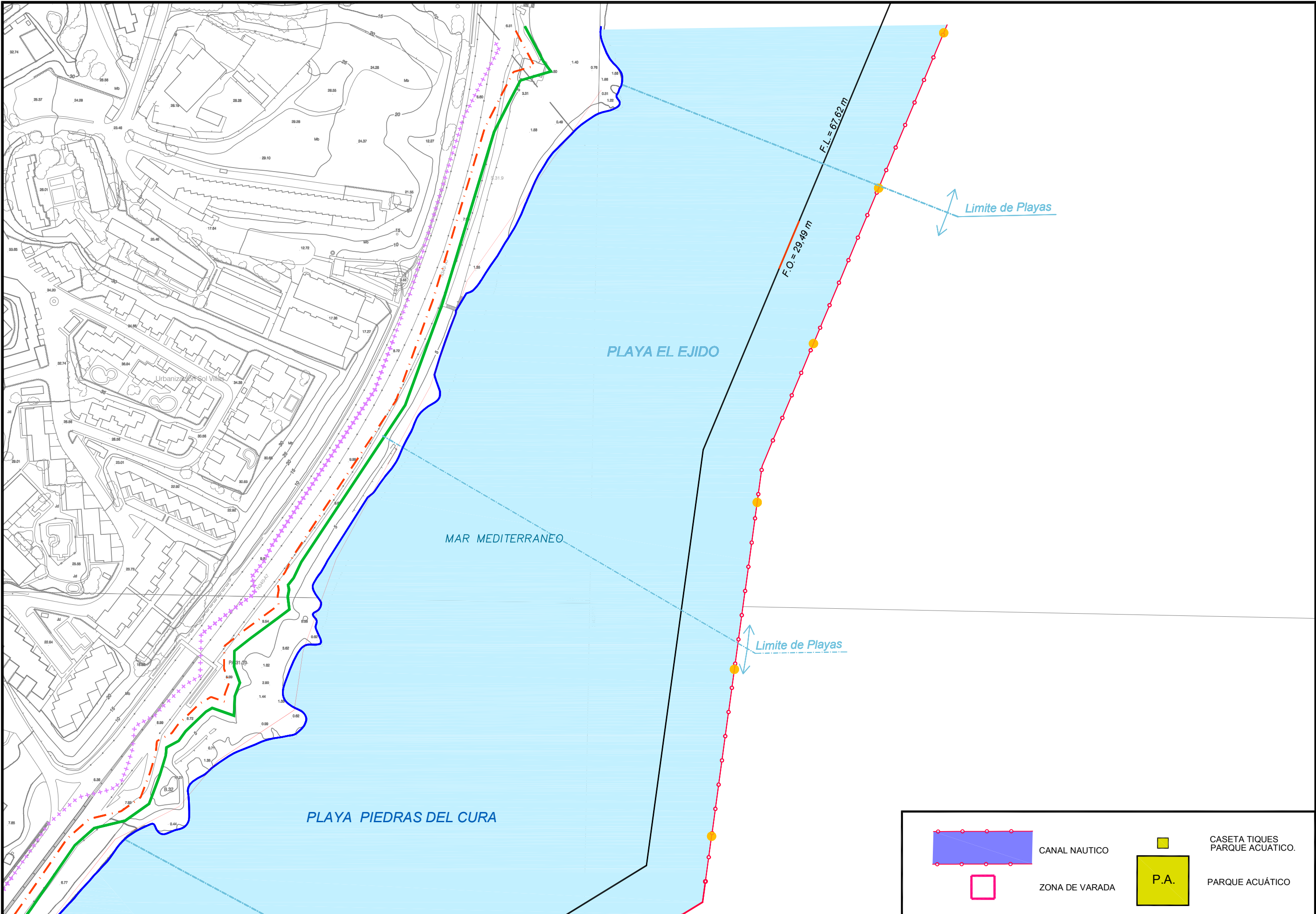
PLANTA DE BALIZAMIENTO

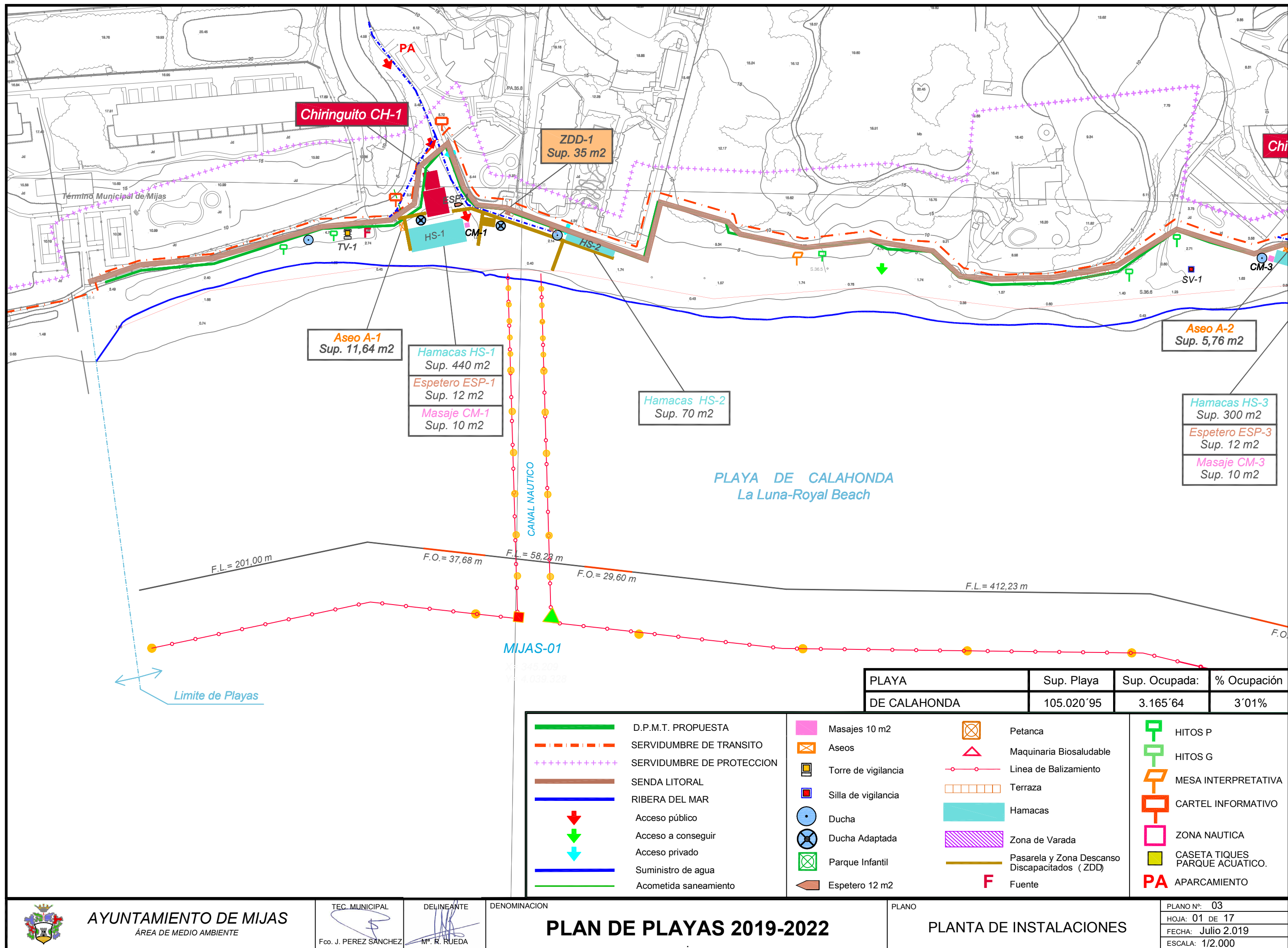
PLANO Nº: 02

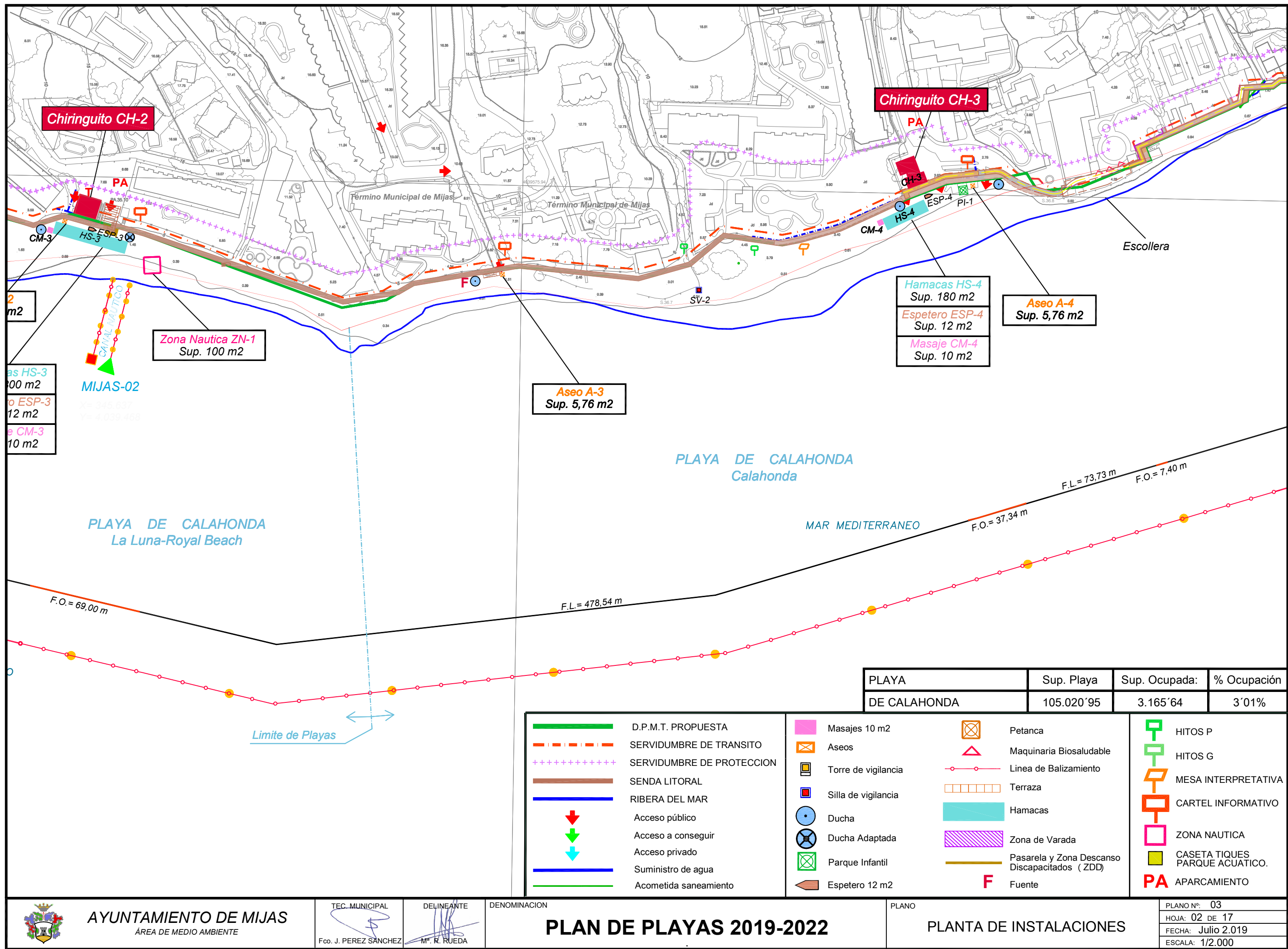
HOJA: 16 DE 17

FECHA: Julio 2.019

ESCALA: 1/2.000







AYUNTAMIENTO DE MIJAS
ÁREA DE MEDIO AMBIENTE

TEC. MUNICIPAL
Fco. J. PEREZ SANCHEZ

DELINEANTE
M^a. R. RUEDA

DENOMINACION

PLAN DE PLAYAS 2019-2022

PLANO

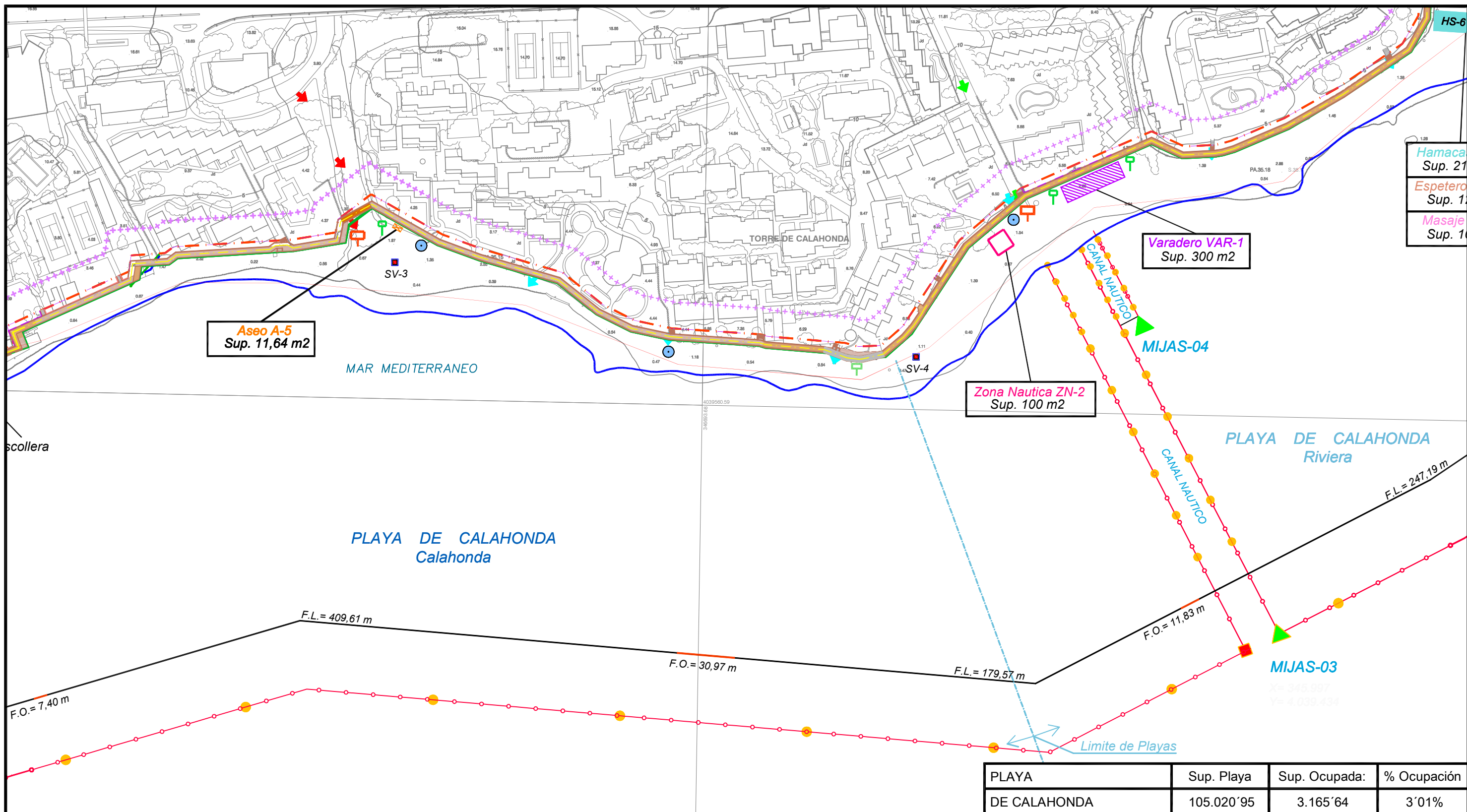
PLANTA DE INSTALACIONES

PLANO Nº: 03

HOJA: 02 DE 17

FECHA: Julio 2.019

ESCALA: 1/2.000



D.P.M.T. PROPUESTA	Masajes 10 m ²	Petanca	HITOS P
SERVIDUMBRE DE TRANSITO	Aseos	Maquinaria Biosaludable	HITOS G
SERVIDUMBRE DE PROTECCION	Torre de vigilancia	Línea de Balizamiento	MESA INTERPRETATIVA
SENDA LITORAL	Silla de vigilancia	Terraza	CARTEL INFORMATIVO
RIBERA DEL MAR	Ducha	Hamacas	ZONA NAUTICA
Acceso público	Ducha Adaptada	Zona de Varada	CASETA TIQUES PARQUE ACUÁTICO.
Acceso a conseguir	Parque Infantil	Pasarela y Zona Descanso Discapacitados (ZDD)	PA APARCAMIENTO
Acceso privado	Espetero 12 m ²	Fuente	
Suministro de agua			
Acometida saneamiento			



AYUNTAMIENTO DE MIJAS
ÁREA DE MEDIO AMBIENTE

TEC. MUNICIPAL
Fco. J. PEREZ SANCHEZ

DELINEANTE
M^{ra}. R. RUEDA

DENOMINACION

PLAN DE PLAYAS 2019-2022

PLANO

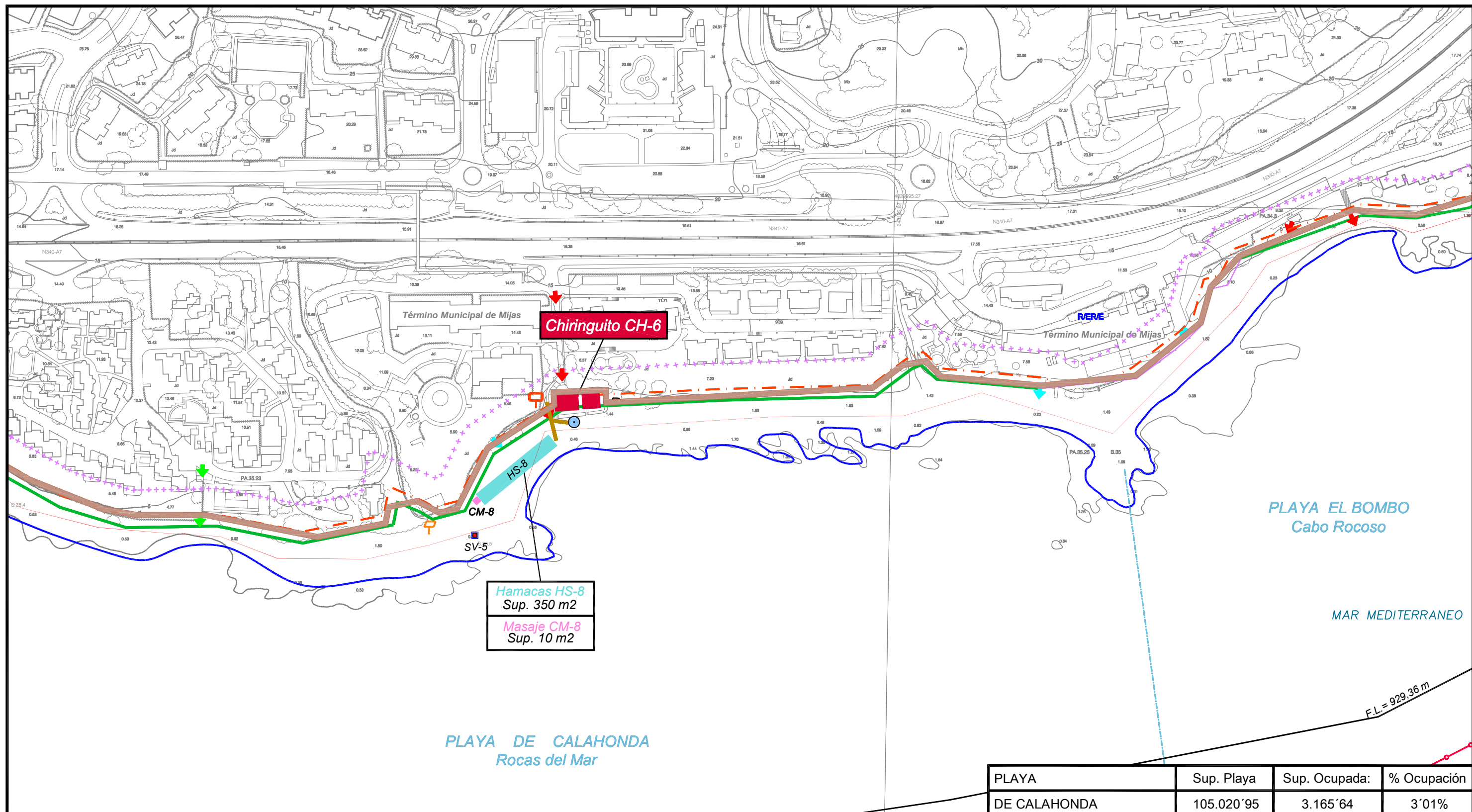
PLANTA DE INSTALACIONES

PLANO Nº: 03

HOJA: 03 DE 17

FECHA: Julio 2.019

ESCALA: 1/2.000



PLAYA	Sup. Playa	Sup. Ocupada:	% Ocupación
DE CALAHONDA	105.020'95	3.165'64	3'01%

<p>D.P.M.T. PROPUESTA</p> <p>SERVIDUMBRE DE TRANSITO</p> <p>SERVIDUMBRE DE PROTECCION</p> <p>SENDA LITORAL</p> <p>RIBERA DEL MAR</p> <p>Acceso público</p> <p>Acceso a conseguir</p> <p>Acceso privado</p> <p>Suministro de agua</p> <p>Acometida saneamiento</p>	<p>Masajes 10 m²</p> <p>Aseos</p> <p>Torre de vigilancia</p> <p>Silla de vigilancia</p> <p>Ducha</p> <p>Ducha Adaptada</p> <p>Parque Infantil</p> <p>Espetero 12 m²</p>	<p>Petanca</p> <p>Maquinaria Biosaludable</p> <p>Línea de Balizamiento</p> <p>Terraza</p> <p>Hamacas</p> <p>Zona de Varada</p> <p>Pasarela y Zona Descanso Discapacitados (ZDD)</p> <p>Fuente</p>	<p>HITOS P</p> <p>HITOS G</p> <p>MESA INTERPRETATIVA</p> <p>CARTEL INFORMATIVO</p> <p>ZONA NAUTICA</p> <p>CASETA TIQUES PARQUE ACUÁTICO.</p> <p>APARCAMIENTO</p>
---	---	---	--



AYUNTAMIENTO DE MIJAS
ÁREA DE MEDIO AMBIENTE

TEC. MUNICIPAL
Fco. J. PEREZ SANCHEZ

DELINEANTE
M^a. R. RUEDA

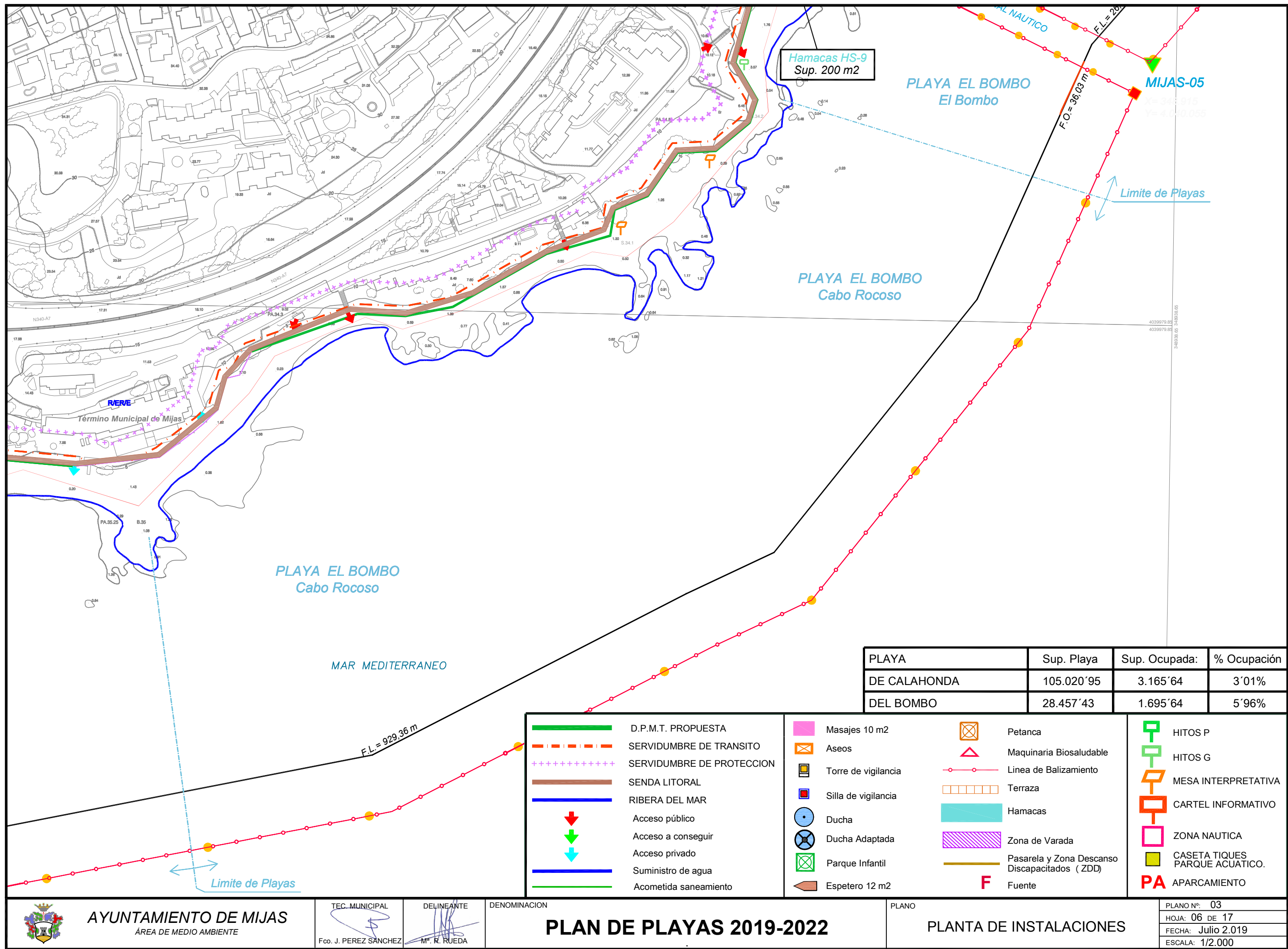
DENOMINACION

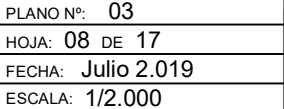
PLAN DE PLAYAS 2019-2022

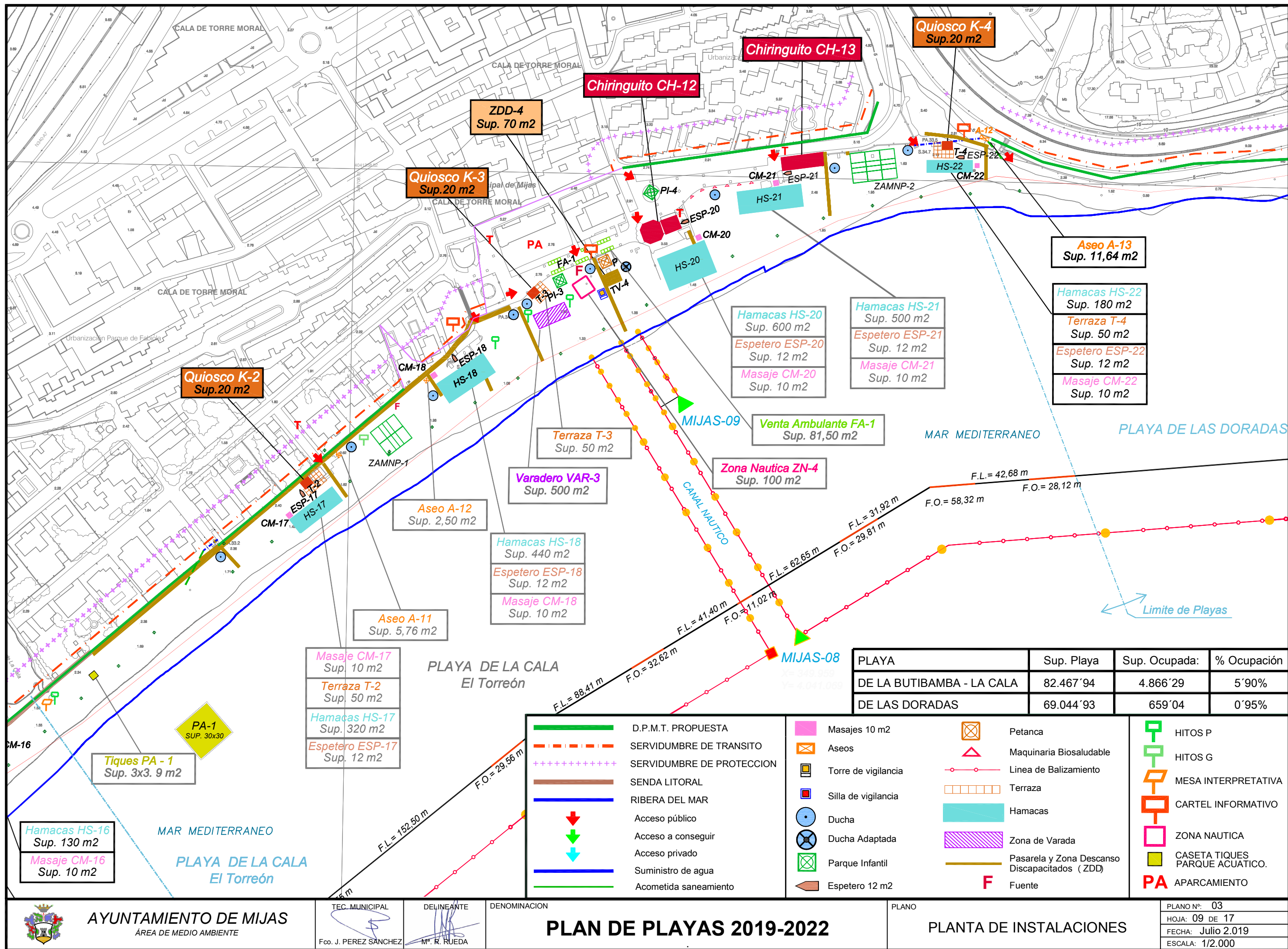
PLANO

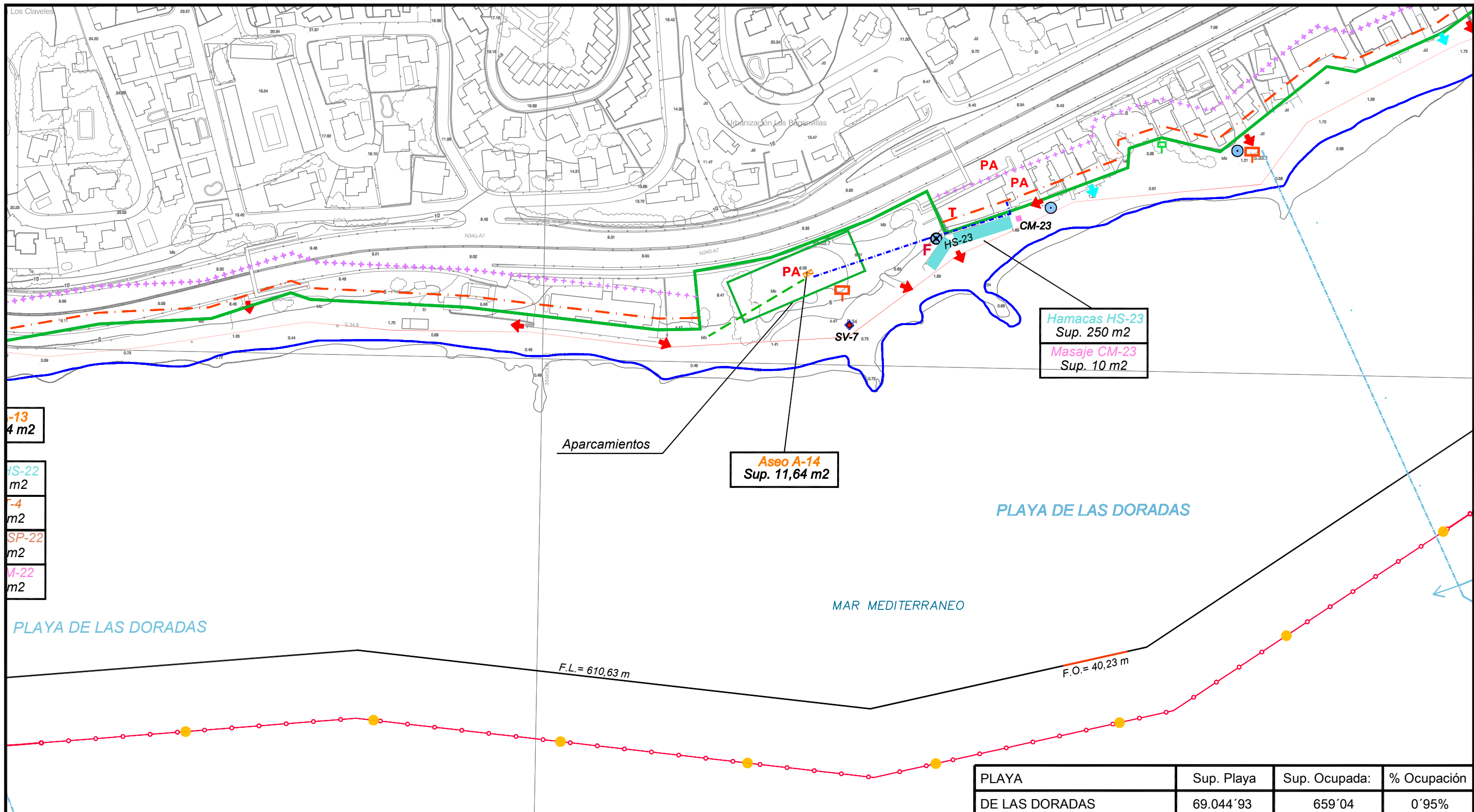
PLANTA DE INSTALACIONES

PLANO Nº: 03
HOJA: 05 DE 17
FECHA: Julio 2.019
ESCALA: 1/2.000

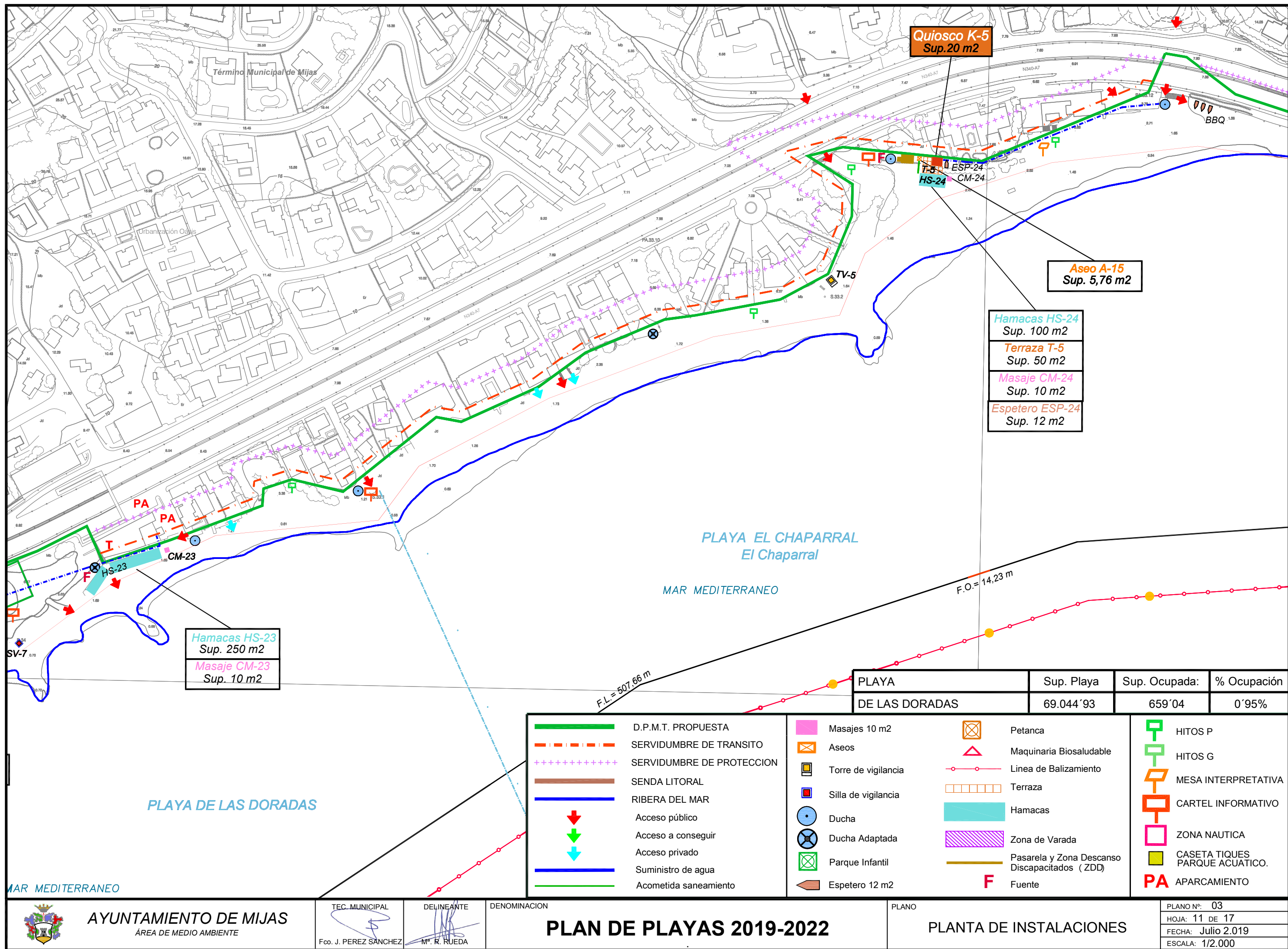








- | | | | |
|---|---|---|---|
| <ul style="list-style-type: none">D.P.M.T. PROPUESTASERVIDUMBRE DE TRANSITOSERVIDUMBRE DE PROTECCIONSENDA LITORALRIBERA DEL MARAcceso públicoAcceso a conseguirAcceso privadoSuministro de aguaAcometida saneamiento | <ul style="list-style-type: none">Masajes 10 m2AseosTorre de vigilanciaSilla de vigilanciaDuchaDucha AdaptadaParque InfantilEspetero 12 m2 | <ul style="list-style-type: none">PetancaMaquinaria BiosaludableLínea de BalizamientoTerrazaHamacasZona de VaradaPasarela y Zona Descanso Discapacitados (ZDD)Fuente | <ul style="list-style-type: none">HITOS PHITOS GMESA INTERPRETATIVACARTEL INFORMATIVOZONA NAUTICACASETA TIQUES PARQUE ACUATICO.APARCAMIENTO |
|---|---|---|---|



PLAYA	Sup. Playa	Sup. Ocupada:	% Ocupación
DE LAS DORADAS	69.044'93	659'04	0'95%

<ul style="list-style-type: none">D.P.M.T. PROPUESTASERVIDUMBRE DE TRANSITOSERVIDUMBRE DE PROTECCIONSENDA LITORALRIBERA DEL MARAcceso públicoAcceso a conseguirAcceso privadoSuministro de aguaAcometida saneamiento	<ul style="list-style-type: none">Masajes 10 m2AseosTorre de vigilanciaSilla de vigilanciaDuchaDucha AdaptadaParque InfantilEspetero 12 m2	<ul style="list-style-type: none">PetancaMaquinaria BiosaludableLínea de BalizamientoTerrazaHamacasZona de VaradaPasarela y Zona Descanso Discapacitados (ZDD)F Fuente	<ul style="list-style-type: none">HITOS PHITOS GMESA INTERPRETATIVACARTEL INFORMATIVOZONA NAUTICACASETA TIQUES PARQUE ACUATICO.PA APARCAMIENTO
---	---	--	--



AYUNTAMIENTO DE MIJAS
ÁREA DE MEDIO AMBIENTE

TEC. MUNICIPAL
Fco. J. PEREZ SANCHEZ

DELINEANTE
Mª. R. RUEDA

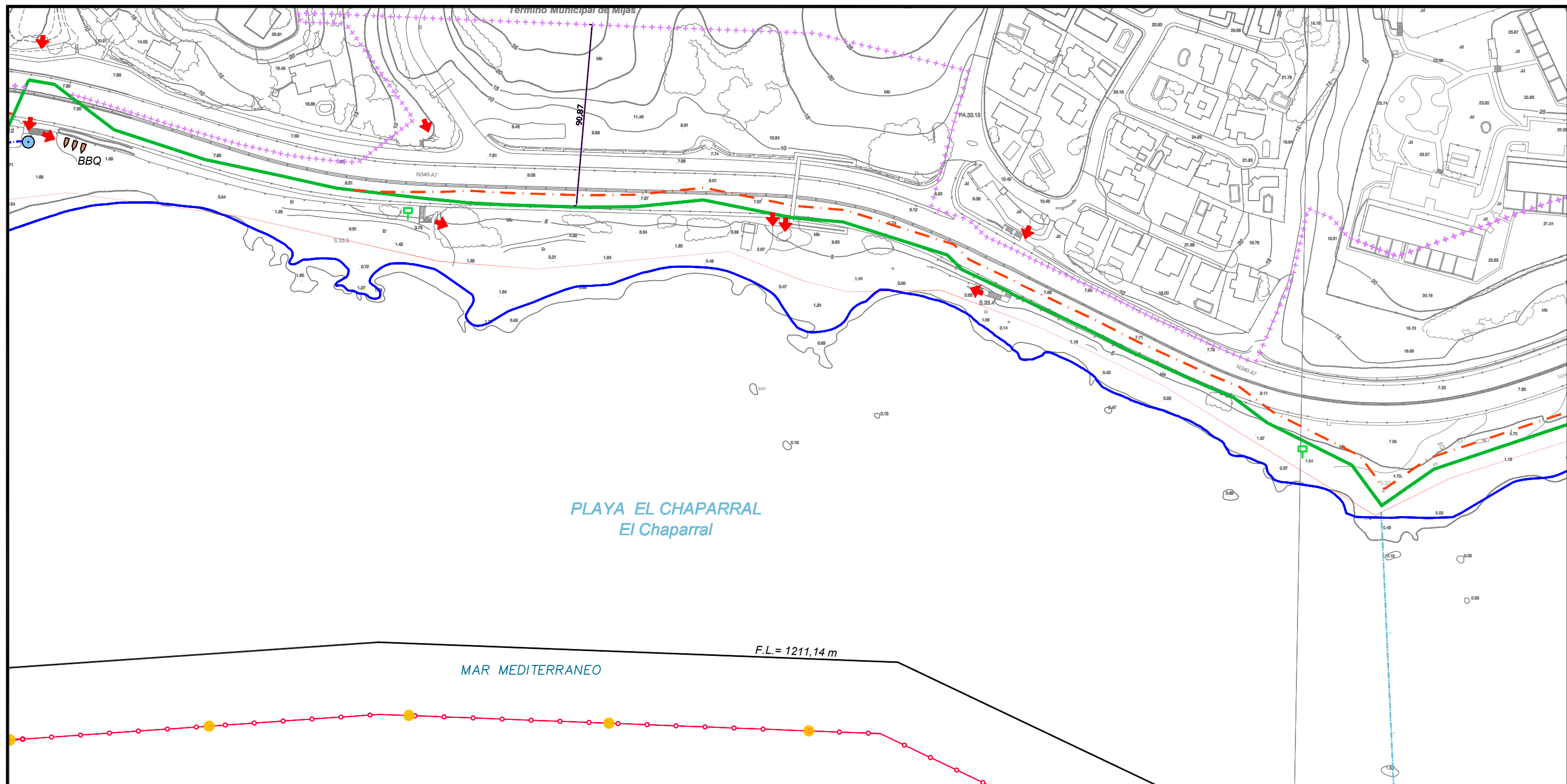
DENOMINACION

PLAN DE PLAYAS 2019-2022

PLANO

PLANTA DE INSTALACIONES

PLANO Nº: 03
HOJA: 11 DE 17
FECHA: Julio 2.019
ESCALA: 1/2.000



PLAYA	Sup. Playa	Sup. Ocupada:	% Ocupación
DE LAS DORADAS	69.044'93	659'04	0'95%
DEL CHARCÓN	22.762'66	611'40	2'69%

<p>D.P.M.T. PROPUESTA</p> <p>SERVIDUMBRE DE TRANSITO</p> <p>SERVIDUMBRE DE PROTECCION</p> <p>SENDA LITORAL</p> <p>RIBERA DEL MAR</p> <p>Acceso público</p> <p>Acceso a conseguir</p> <p>Acceso privado</p> <p>Suministro de agua</p> <p>Acometida saneamiento</p>	<p>Masajes 10 m2</p> <p>Aseos</p> <p>Torre de vigilancia</p> <p>Silla de vigilancia</p> <p>Ducha</p> <p>Ducha Adaptada</p> <p>Parque Infantil</p> <p>Espetero 12 m2</p>	<p>Petanca</p> <p>Maquinaria Biosaludable</p> <p>Línea de Balizamiento</p> <p>Terraza</p> <p>Hamacas</p> <p>Zona de Varada</p> <p>Pasarela y Zona Descanso Discapacitados (ZDD)</p> <p>Fuente</p>	<p>HITOS P</p> <p>HITOS G</p> <p>MESA INTERPRETATIVA</p> <p>CARTEL INFORMATIVO</p> <p>ZONA NAUTICA</p> <p>CASETA TIQUES PARQUE ACUATICO.</p> <p>APARCAMIENTO</p>
--	---	---	--



AYUNTAMIENTO DE MIJAS
ÁREA DE MEDIO AMBIENTE

TEC. MUNICIPAL
Fco. J. PEREZ SANCHEZ

DELINEANTE
M^a. R. RUEDA

DENOMINACION

PLAN DE PLAYAS 2019-2022

PLANO

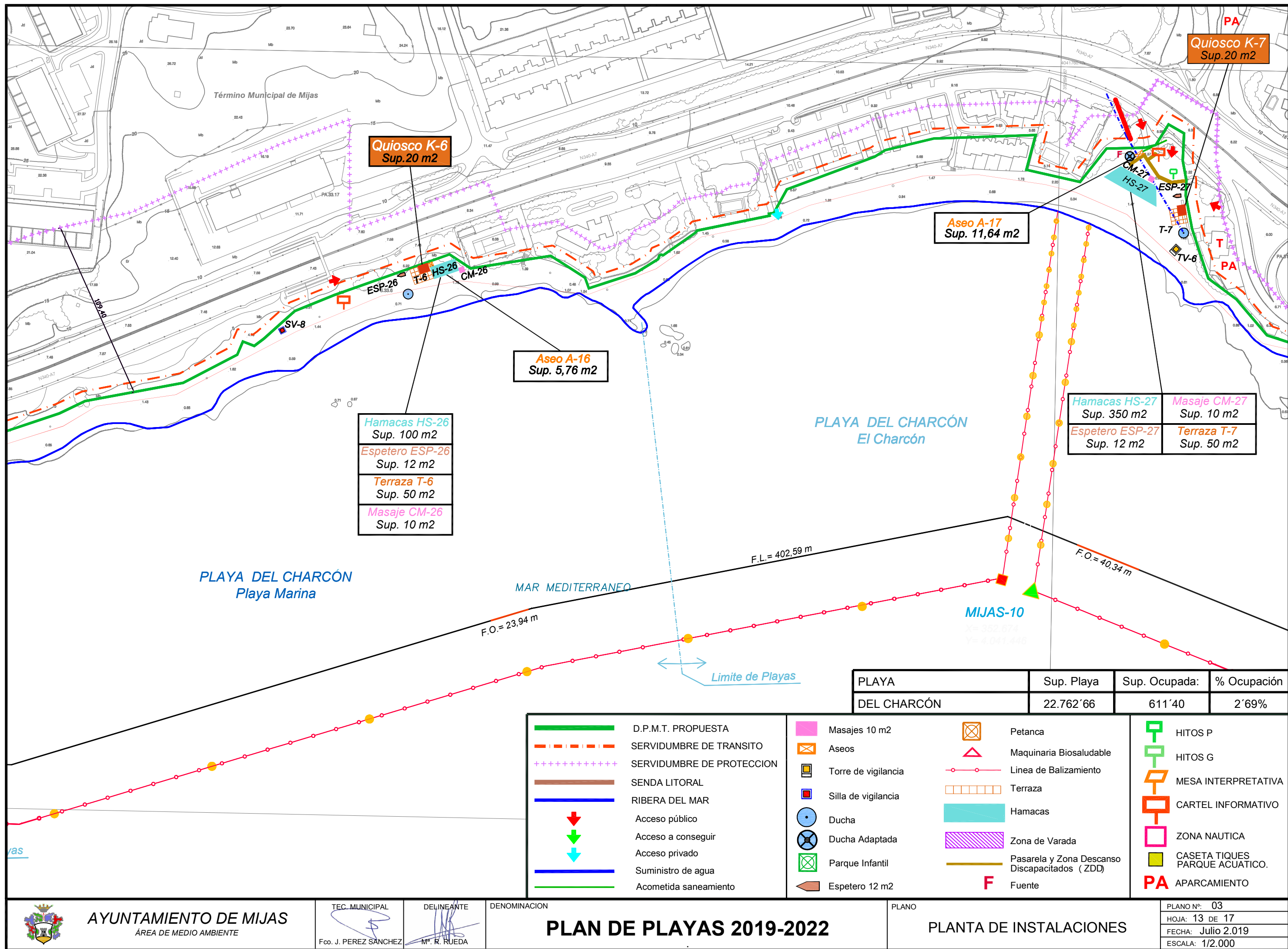
PLANTA DE INSTALACIONES

PLANO Nº: 03

HOJA: 12 DE 17

FECHA: Julio 2.019

ESCALA: 1/2.000



AYUNTAMIENTO DE MIJAS
ÁREA DE MEDIO AMBIENTE

TEC. MUNICIPAL
Fco. J. PEREZ SANCHEZ

DELINEANTE
Mª. R. RUEDA

DENOMINACION

PLAN DE PLAYAS 2019-2022

PLANO

PLANTA DE INSTALACIONES

PLANO Nº: 03

HOJA: 13 DE 17

FECHA: Julio 2.019

ESCALA: 1/2.000

